КАРТА-ПЛАН ТЕРРИТОРИИ

66:24:0102001

(номер кадастрового квартала (номера кадастровых кварталов), являющихся территорией, на которой выполяются комплексные кадастровые работы)

Дата подготовки карты-плана территории : "09" ноября 2020 г.

Пояснительная записка

1. Сведения о заказчике

Администрация Слободо-Туринского сельского поселения Слободо-Туринского муниципального района Свердловской области, 1069656000061, 6651004197

(полное наименование органа местного самоуправления муниципального района или городского округа, органа исполнительной власти города федерального значения Москвы, Санкт-Петербурга или Севастополя, основной государственный регистрационный номер, идентификационный номер налогоплательщика)

"09" ноября 2020 г. , 1

(сведения об утверждении карты-плана территории)

2. Сведения о кадастровом инженере

Фамилия, имя, отчество (при наличии отчества): Данилов Леонид Анатольевич

Страховой номер индивидуального лицевого счета: 133-008-902 14

Контактный телефон: +79089042323

Адрес электронной почты и почтовый адрес, по которым осуществляется связь с кадастровым инженером:
620130, г. Екатеринбург, ул. Белинского, д. 222, оф. 316-б
geonid86@gmail.com

Наименование саморегулируемой организации в сфере кадастровых отношений (СРО), если кадастровый инженер является членом СРО: Ассоциация «Гильдия кадастровых инженеров»

Номер регистрации в государственном реестре лиц, осуществляющих кадастровую деятельность: 38153

Сокращенное наименование юридического лица, если кадастровый инженер является работником юридического лица: ООО "Промарсенал"

3. Основания выполнения комплексных кадастровых работ

договор, 50, 16.01.2020

(наименование и реквизиты государственного или муниципального контракта на выполнение комплексных кадастровых работ)

4. Перечень документов, использованных при подготовке карты-плана территории

№ п/п	Наименование документа	Реквизиты документа
1	2	3
1	Решение Думы Слободо-Туринского сельского поселения третьего созыва Слободо-Туринского муниципального района "Об утверждении Правил землепользования и застройки Слободо-Туринского сельского поселения "	69, Дума Слободо-Туринского сельского поселения третьего созыва Слободо-Туринского муниципального района, 30.06.2014
2	ортофотопланы масштаба 1:10000, 2006г.	63, Управление федеральной службы государственной регистрации, кадастра и картографии по Свердловской области, 13.02.2018
3	Кадастровый план территории кадастрового квартала 66:24:0102001	66/ИСХ/19-1131775, филиал Федерального государственного бюджетного учреждения "Федеральная кадастровая палата Федеральной службы государственной регистрации, кадастра и картографии" по Уральскому федеральному округу, 24.12.2019

5. Сведения о геодезической основе, использованной при подготовке карты-плана территории
Система координат МСК - 66, зона 2

№ п/п	Название пункта и тип знака геодезической сети	Класс геодезической сети	Координаты, м		Сведения о состоянии на -		
			X	Y	наружного знака пункта	центра пункта	марки
1	2	3	4	5	6	7	8
-	-	-	-	-	-	-	-

6. Сведения о средствах измерений

№ п/п	Наименование прибора (инструмента, аппаратуры)	Сведения об утверждении типа измерений	Реквизиты свидетельства о поверке прибора (инструмента, аппаратуры)
1	2	3	4
-	-	-	-

3. Основания выполнения комплексных кадастровых работ

договор, 50, 16.01.2020

(наименование и реквизиты государственного или муниципального контракта на выполнение комплексных кадастровых работ)

7. Пояснения к разделам карты-плана территории

№ п/п	Наименование раздела	Пояснение
1	2	3
1	Сведения об уточняемых земельных участках, необходимые для исправления реестровых ошибок в сведениях о местоположении их границ	Карта (план) территории содержит сведения по внесению изменений в характеристики земельных участков, а именно, содержащиеся в ЕГРН сведения обо всех земельных участках, содержащихся в данной карта (плане) территории, не соответствуют требованиям точности определения координат характерных точек границ земельных участков. Таким образом, при проведении кадастровых работ сведения о точности определения координат характерных точек границ земельных участков были приведены в соответствии требованиям действующего федерального законодательства.

Сведения об уточняемых земельных участках, необходимые для исправления реестровых ошибок в сведениях о местоположении их границ

1. Сведения о характерных точках границы уточняемого земельного участка с кадастровым номером 66:24:0102001:107

Зона № 2

Обозначение характерных точек границ	Существующие координаты, м		Уточненные координаты, м		Метод определения координат	Средняя квадратическая погрешность определения координат характерной точки (Mt), м	Формулы, примененные для расчета средней квадратической погрешности определения координат характерной точки (Mt),м
	X	Y	X	Y			
1	2	3	4	5	6	7	8
1	487825.43	2416181.17	487825.43	2416181.17	Метод спутниковых геодезических измерений (определений)	0.1	Mt=0.1
2	487880.69	2416220.93	487880.69	2416220.93	Метод спутниковых геодезических измерений (определений)	0.1	Mt=0.1
3	487817.70	2416279.02	487817.70	2416279.02	Метод спутниковых геодезических измерений (определений)	0.1	Mt=0.1
4	487802.53	2416259.33	487802.53	2416259.33	Метод спутниковых геодезических измерений (определений)	0.1	Mt=0.1
5	487783.22	2416226.78	487783.22	2416226.78	Метод спутниковых геодезических измерений (определений)	0.1	Mt=0.1
6	487767.10	2416198.92	487767.10	2416198.92	Метод спутниковых геодезических измерений (определений)	0.1	Mt=0.1
7	487731.53	2416152.02	487731.53	2416152.02	Метод спутниковых геодезических измерений (определений)	0.1	Mt=0.1
8	487693.89	2416113.42	487693.89	2416113.42	Метод спутниковых геодезических измерений (определений)	0.1	Mt=0.1
9	487674.44	2416091.16	487674.44	2416091.16	Метод спутниковых геодезических измерений (определений)	0.1	Mt=0.1

1. Сведения о характерных точках границы уточняемого земельного участка с кадастровым номером 66:24:0102001:107							
10	487648.77	2416053.62	487648.77	2416053.62	Метод спутниковых геодезических измерений (определений)	0.1	Mt=0.1
11	487629.45	2416019.76	487629.45	2416019.76	Метод спутниковых геодезических измерений (определений)	0.1	Mt=0.1
12	487589.26	2415954.59	487589.26	2415954.59	Метод спутниковых геодезических измерений (определений)	0.1	Mt=0.1
13	487544.12	2415889.88	487544.12	2415889.88	Метод спутниковых геодезических измерений (определений)	0.1	Mt=0.1
14	487505.88	2415832.92	487505.88	2415832.92	Метод спутниковых геодезических измерений (определений)	0.1	Mt=0.1
15	487489.33	2415793.06	487489.33	2415793.06	Метод спутниковых геодезических измерений (определений)	0.1	Mt=0.1
16	487467.50	2415767.46	487467.50	2415767.46	Метод спутниковых геодезических измерений (определений)	0.1	Mt=0.1
17	487439.64	2415744.45	487439.64	2415744.45	Метод спутниковых геодезических измерений (определений)	0.1	Mt=0.1
18	487414.62	2415719.47	487414.62	2415719.47	Метод спутниковых геодезических измерений (определений)	0.1	Mt=0.1
19	487549.37	2415489.92	487549.37	2415489.92	Метод спутниковых геодезических измерений (определений)	0.1	Mt=0.1
20	487559.77	2415587.05	487559.77	2415587.05	Метод спутниковых геодезических измерений (определений)	0.1	Mt=0.1
21	487571.08	2415659.31	487571.08	2415659.31	Метод спутниковых геодезических измерений (определений)	0.1	Mt=0.1

1. Сведения о характерных точках границы уточняемого земельного участка с кадастровым номером 66:24:0102001:107

22	487599.21	2415775.37	487599.21	2415775.37	Метод спутниковых геодезических измерений (определений)	0.1	Mt=0.1
23	487611.25	2415840.90	487611.25	2415840.90	Метод спутниковых геодезических измерений (определений)	0.1	Mt=0.1
24	487640.86	2416007.07	487640.86	2416007.07	Метод спутниковых геодезических измерений (определений)	0.1	Mt=0.1
25	487648.28	2416040.21	487648.28	2416040.21	Метод спутниковых геодезических измерений (определений)	0.1	Mt=0.1
26	487652.98	2416050.28	487652.98	2416050.28	Метод спутниковых геодезических измерений (определений)	0.1	Mt=0.1
27	487654.86	2416053.03	487654.86	2416053.03	Метод спутниковых геодезических измерений (определений)	0.1	Mt=0.1
28	487660.76	2416061.50	487660.76	2416061.50	Метод спутниковых геодезических измерений (определений)	0.1	Mt=0.1
29	487677.92	2416078.14	487677.92	2416078.14	Метод спутниковых геодезических измерений (определений)	0.1	Mt=0.1
30	487758.28	2416133.59	487758.28	2416133.59	Метод спутниковых геодезических измерений (определений)	0.1	Mt=0.1
1	487825.43	2416181.17	487825.43	2416181.17	Метод спутниковых геодезических измерений (определений)	0.1	Mt=0.1

2. Сведения о частях границ уточняемого земельного участка с кадастровым номером 66:24:0102001:107

Обозначение части границ		Горизонтальное проложение (S), м	Описание прохождения части границ	Отметка о наличии земельного спора о местоположении границ земельного участка
от т.	до т.			
1	2	3	4	5
20	21	73.14	-	-
21	22	119.42	-	-
22	23	66.63	-	-
19	20	97.69	-	-

16	17	36.13	-	-
17	18	35.36	-	-
18	19	266.18	-	-
23	24	168.79	-	-
28	29	23.90	-	-
29	30	97.63	-	-
30	1	82.30	-	-
27	28	10.32	-	-
24	25	33.96	-	-
25	26	11.11	-	-
26	27	3.33	-	-
5	6	32.19	-	-
6	7	58.86	-	-
7	8	53.91	-	-
4	5	37.85	-	-
1	2	68.08	-	-
2	3	85.69	-	-
3	4	24.86	-	-
8	9	29.56	-	-
13	14	68.61	-	-
14	15	43.16	-	-
15	16	33.64	-	-
12	13	78.90	-	-
9	10	45.48	-	-
10	11	38.98	-	-
11	12	76.57	-	-

3. Характеристики утоняемого земельного участка с кадастровым номером 66:24:0102001:107

№ п/п	Наименование характеристики	Значение характеристики
1	**2**	**3**
1	Площадь земельного участка +/- величина погрешности определения площади(Р +/- ΔР), м²	55659 +/- 83
2	Формула, примененная для расчета предельной допустимой погрешности определения площади земельного участка (ΔР), м²	ΔР=3,5*Mt*√P= 3.5*0,1*√55659=83
3	Иные сведения	

Сведения об уточняемых земельных участках, необходимые для исправления реестровых ошибок в сведениях о местоположении их границ

1. Сведения о характерных точках границы уточняемого земельного участка с кадастровым номером 66:24:0102001:121

Зона № 2

Обозначение характерных точек границ	Существующие координаты, м		Уточненные координаты, м		Метод определения координат	Средняя квадратическая погрешность определения координат характерной точки (Mt), м	Формулы, примененные для расчета средней квадратической погрешности определения координат характерной точки (Mt),м
	X	Y	X	Y			
1	2	3	4	5	6	7	8
19	487549.37	2415489.92	487549.37	2415489.92	Метод спутниковых геодезических измерений (определений)	0.1	Mt=0.1
18	487414.62	2415719.47	487414.62	2415719.47	Метод спутниковых геодезических измерений (определений)	0.1	Mt=0.1
17	487439.64	2415744.45	487439.64	2415744.45	Метод спутниковых геодезических измерений (определений)	0.1	Mt=0.1
16	487467.50	2415767.46	487467.50	2415767.46	Метод спутниковых геодезических измерений (определений)	0.1	Mt=0.1
15	487489.33	2415793.06	487489.33	2415793.06	Метод спутниковых геодезических измерений (определений)	0.1	Mt=0.1
14	487505.88	2415832.92	487505.88	2415832.92	Метод спутниковых геодезических измерений (определений)	0.1	Mt=0.1
13	487544.12	2415889.88	487544.12	2415889.88	Метод спутниковых геодезических измерений (определений)	0.1	Mt=0.1
12	487589.26	2415954.59	487589.26	2415954.59	Метод спутниковых геодезических измерений (определений)	0.1	Mt=0.1
11	487629.45	2416019.76	487629.45	2416019.76	Метод спутниковых геодезических измерений (определений)	0.1	Mt=0.1

1. Сведения о характерных точках границы уточняемого земельного участка с кадастровым номером 66:24:0102001:121							
10	487648.77	2416053.62	487648.77	2416053.62	Метод спутниковых геодезических измерений (определений)	0.1	Mt=0.1
9	487674.44	2416091.16	487674.44	2416091.16	Метод спутниковых геодезических измерений (определений)	0.1	Mt=0.1
8	487693.89	2416113.42	487693.89	2416113.42	Метод спутниковых геодезических измерений (определений)	0.1	Mt=0.1
7	487731.53	2416152.02	487731.53	2416152.02	Метод спутниковых геодезических измерений (определений)	0.1	Mt=0.1
31	487589.36	2416285.50	487589.36	2416285.50	Метод спутниковых геодезических измерений (определений)	0.1	Mt=0.1
32	487580.12	2416272.71	487580.12	2416272.71	Метод спутниковых геодезических измерений (определений)	0.1	Mt=0.1
33	487569.45	2416262.75	487569.45	2416262.75	Метод спутниковых геодезических измерений (определений)	0.1	Mt=0.1
34	487569.45	2416252.80	487569.45	2416252.80	Метод спутниковых геодезических измерений (определений)	0.1	Mt=0.1
35	487569.46	2416245.68	487569.46	2416245.68	Метод спутниковых геодезических измерений (определений)	0.1	Mt=0.1
36	487568.03	2416236.45	487568.03	2416236.45	Метод спутниковых геодезических измерений (определений)	0.1	Mt=0.1
37	487566.61	2416224.36	487566.61	2416224.36	Метод спутниковых геодезических измерений (определений)	0.1	Mt=0.1
38	487568.74	2416214.41	487568.74	2416214.41	Метод спутниковых геодезических измерений (определений)	0.1	Mt=0.1

1. Сведения о характерных точках границы уточняемого земельного участка с кадастровым номером 66:24:0102001:121							
39	487572.30	2416203.74	487572.30	2416203.74	Метод спутниковых геодезических измерений (определений)	0.1	Mt=0.1
40	487573.00	2416194.51	487573.00	2416194.51	Метод спутниковых геодезических измерений (определений)	0.1	Mt=0.1
41	487568.03	2416188.11	487568.03	2416188.11	Метод спутниковых геодезических измерений (определений)	0.1	Mt=0.1
42	487560.92	2416181.71	487560.92	2416181.71	Метод спутниковых геодезических измерений (определений)	0.1	Mt=0.1
43	487558.08	2416186.69	487558.08	2416186.69	Метод спутниковых геодезических измерений (определений)	0.1	Mt=0.1
44	487556.65	2416199.47	487556.65	2416199.47	Метод спутниковых геодезических измерений (определений)	0.1	Mt=0.1
45	487555.24	2416208.73	487555.24	2416208.73	Метод спутниковых геодезических измерений (определений)	0.1	Mt=0.1
46	487549.55	2416227.21	487549.55	2416227.21	Метод спутниковых геодезических измерений (определений)	0.1	Mt=0.1
47	487540.29	2416225.07	487540.29	2416225.07	Метод спутниковых геодезических измерений (определений)	0.1	Mt=0.1
48	487538.87	2416214.41	487538.87	2416214.41	Метод спутниковых геодезических измерений (определений)	0.1	Mt=0.1
49	487538.88	2416203.04	487538.88	2416203.04	Метод спутниковых геодезических измерений (определений)	0.1	Mt=0.1
50	487541.72	2416200.19	487541.72	2416200.19	Метод спутниковых геодезических измерений (определений)	0.1	Mt=0.1

1. Сведения о характерных точках границы уточняемого земельного участка с кадастровым номером 66:24:0102001:121							
51	487548.84	2416198.75	487548.84	2416198.75	Метод спутниковых геодезических измерений (определений)	0.1	Mt=0.1
52	487552.39	2416193.09	487552.39	2416193.09	Метод спутниковых геодезических измерений (определений)	0.1	Mt=0.1
53	487549.54	2416183.83	487549.54	2416183.83	Метод спутниковых геодезических измерений (определений)	0.1	Mt=0.1
54	487546.69	2416181.71	487546.69	2416181.71	Метод спутниковых геодезических измерений (определений)	0.1	Mt=0.1
55	487549.55	2416176.01	487549.55	2416176.01	Метод спутниковых геодезических измерений (определений)	0.1	Mt=0.1
56	487546.69	2416168.20	487546.69	2416168.20	Метод спутниковых геодезических измерений (определений)	0.1	Mt=0.1
57	487551.68	2416159.67	487551.68	2416159.67	Метод спутниковых геодезических измерений (определений)	0.1	Mt=0.1
58	487551.68	2416151.86	487551.68	2416151.86	Метод спутниковых геодезических измерений (определений)	0.1	Mt=0.1
59	487543.14	2416153.99	487543.14	2416153.99	Метод спутниковых геодезических измерений (определений)	0.1	Mt=0.1
60	487523.25	2416168.20	487523.25	2416168.20	Метод спутниковых геодезических измерений (определений)	0.1	Mt=0.1
61	487518.98	2416161.09	487518.98	2416161.09	Метод спутниковых геодезических измерений (определений)	0.1	Mt=0.1
62	487519.69	2416155.40	487519.69	2416155.40	Метод спутниковых геодезических измерений (определений)	0.1	Mt=0.1

1. Сведения о характерных точках границы уточняемого земельного участка с кадастровым номером 66:24:0102001:121							
63	487530.34	2416147.57	487530.34	2416147.57	Метод спутниковых геодезических измерений (определений)	0.1	Mt=0.1
64	487523.24	2416140.46	487523.24	2416140.46	Метод спутниковых геодезических измерений (определений)	0.1	Mt=0.1
65	487514.72	2416135.49	487514.72	2416135.49	Метод спутниковых геодезических измерений (определений)	0.1	Mt=0.1
66	487514.71	2416124.82	487514.71	2416124.82	Метод спутниковых геодезических измерений (определений)	0.1	Mt=0.1
67	487511.87	2416113.46	487511.87	2416113.46	Метод спутниковых геодезических измерений (определений)	0.1	Mt=0.1
68	487505.46	2416100.67	487505.46	2416100.67	Метод спутниковых геодезических измерений (определений)	0.1	Mt=0.1
69	487494.81	2416095.69	487494.81	2416095.69	Метод спутниковых геодезических измерений (определений)	0.1	Mt=0.1
70	487489.83	2416086.45	487489.83	2416086.45	Метод спутниковых геодезических измерений (определений)	0.1	Mt=0.1
71	487493.39	2416075.08	487493.39	2416075.08	Метод спутниковых геодезических измерений (определений)	0.1	Mt=0.1
72	487490.54	2416063.71	487490.54	2416063.71	Метод спутниковых геодезических измерений (определений)	0.1	Mt=0.1
73	487487.70	2416044.50	487487.70	2416044.50	Метод спутниковых геодезических измерений (определений)	0.1	Mt=0.1
74	487482.00	2416018.91	487482.00	2416018.91	Метод спутниковых геодезических измерений (определений)	0.1	Mt=0.1

1. Сведения о характерных точках границы уточняемого земельного участка с кадастровым номером 66:24:0102001:121							
75	487474.90	2416001.14	487474.90	2416001.14	Метод спутниковых геодезических измерений (определений)	0.1	Mt=0.1
76	487458.54	2415986.91	487458.54	2415986.91	Метод спутниковых геодезических измерений (определений)	0.1	Mt=0.1
77	487441.49	2415974.84	487441.49	2415974.84	Метод спутниковых геодезических измерений (определений)	0.1	Mt=0.1
78	487434.38	2415962.04	487434.38	2415962.04	Метод спутниковых геодезических измерений (определений)	0.1	Mt=0.1
79	487432.96	2415954.22	487432.96	2415954.22	Метод спутниковых геодезических измерений (определений)	0.1	Mt=0.1
80	487425.85	2415950.68	487425.85	2415950.68	Метод спутниковых геодезических измерений (определений)	0.1	Mt=0.1
81	487413.05	2415955.64	487413.05	2415955.64	Метод спутниковых геодезических измерений (определений)	0.1	Mt=0.1
82	487404.51	2415972.70	487404.51	2415972.70	Метод спутниковых геодезических измерений (определений)	0.1	Mt=0.1
83	487394.11	2415997.91	487394.11	2415997.91	Метод спутниковых геодезических измерений (определений)	0.1	Mt=0.1
84	487393.77	2415979.60	487393.77	2415979.60	Метод спутниковых геодезических измерений (определений)	0.1	Mt=0.1
85	487391.20	2415961.30	487391.20	2415961.30	Метод спутниковых геодезических измерений (определений)	0.1	Mt=0.1
86	487379.96	2415933.53	487379.96	2415933.53	Метод спутниковых геодезических измерений (определений)	0.1	Mt=0.1

1. Сведения о характерных точках границы уточняемого земельного участка с кадастровым номером 66:24:0102001:121							
87	487373.13	2415921.68	487373.13	2415921.68	Метод спутниковых геодезических измерений (определений)	0.1	Mt=0.1
88	487365.42	2415904.43	487365.42	2415904.43	Метод спутниковых геодезических измерений (определений)	0.1	Mt=0.1
89	487355.16	2415894.39	487355.16	2415894.39	Метод спутниковых геодезических измерений (определений)	0.1	Mt=0.1
90	487347.17	2415878.09	487347.17	2415878.09	Метод спутниковых геодезических измерений (определений)	0.1	Mt=0.1
91	487337.53	2415873.75	487337.53	2415873.75	Метод спутниковых геодезических измерений (определений)	0.1	Mt=0.1
92	487330.53	2415872.08	487330.53	2415872.08	Метод спутниковых геодезических измерений (определений)	0.1	Mt=0.1
93	487334.50	2415844.74	487334.50	2415844.74	Метод спутниковых геодезических измерений (определений)	0.1	Mt=0.1
94	487334.50	2415811.33	487334.50	2415811.33	Метод спутниковых геодезических измерений (определений)	0.1	Mt=0.1
95	487330.22	2415797.82	487330.22	2415797.82	Метод спутниковых геодезических измерений (определений)	0.1	Mt=0.1
96	487328.81	2415786.44	487328.81	2415786.44	Метод спутниковых геодезических измерений (определений)	0.1	Mt=0.1
97	487325.96	2415772.94	487325.96	2415772.94	Метод спутниковых геодезических измерений (определений)	0.1	Mt=0.1
98	487317.44	2415760.85	487317.44	2415760.85	Метод спутниковых геодезических измерений (определений)	0.1	Mt=0.1

1. Сведения о характерных точках границы уточняемого земельного участка с кадастровым номером 66:24:0102001:121							
99	487306.07	2415754.45	487306.07	2415754.45	Метод спутниковых геодезических измерений (определений)	0.1	Mt=0.1
100	487286.86	2415756.57	487286.86	2415756.57	Метод спутниковых геодезических измерений (определений)	0.1	Mt=0.1
101	487270.39	2415755.20	487270.39	2415755.20	Метод спутниковых геодезических измерений (определений)	0.1	Mt=0.1
102	487264.73	2415760.66	487264.73	2415760.66	Метод спутниковых геодезических измерений (определений)	0.1	Mt=0.1
103	487246.70	2415737.08	487246.70	2415737.08	Метод спутниковых геодезических измерений (определений)	0.1	Mt=0.1
104	487247.77	2415729.59	487247.77	2415729.59	Метод спутниковых геодезических измерений (определений)	0.1	Mt=0.1
105	487239.95	2415713.23	487239.95	2415713.23	Метод спутниковых геодезических измерений (определений)	0.1	Mt=0.1
106	487223.60	2415698.30	487223.60	2415698.30	Метод спутниковых геодезических измерений (определений)	0.1	Mt=0.1
107	487201.55	2415684.06	487201.55	2415684.06	Метод спутниковых геодезических измерений (определений)	0.1	Mt=0.1
108	487188.05	2415669.15	487188.05	2415669.15	Метод спутниковых геодезических измерений (определений)	0.1	Mt=0.1
109	487176.69	2415664.88	487176.69	2415664.88	Метод спутниковых геодезических измерений (определений)	0.1	Mt=0.1
110	487158.19	2415662.04	487158.19	2415662.04	Метод спутниковых геодезических измерений (определений)	0.1	Mt=0.1

1. Сведения о характерных точках границы уточняемого земельного участка с кадастровым номером 66:24:0102001:121							
111	487146.83	2415669.15	487146.83	2415669.15	Метод спутниковых геодезических измерений (определений)	0.1	Mt=0.1
112	487124.71	2415676.08	487124.71	2415676.08	Метод спутниковых геодезических измерений (определений)	0.1	Mt=0.1
113	487116.05	2415690.12	487116.05	2415690.12	Метод спутниковых геодезических измерений (определений)	0.1	Mt=0.1
114	487100.18	2415693.82	487100.18	2415693.82	Метод спутниковых геодезических измерений (определений)	0.1	Mt=0.1
115	487084.84	2415700.18	487084.84	2415700.18	Метод спутниковых геодезических измерений (определений)	0.1	Mt=0.1
116	487072.13	2415704.41	487072.13	2415704.41	Метод спутниковых геодезических измерений (определений)	0.1	Mt=0.1
117	487058.38	2415707.06	487058.38	2415707.06	Метод спутниковых геодезических измерений (определений)	0.1	Mt=0.1
118	487040.91	2415710.76	487040.91	2415710.76	Метод спутниковых геодезических измерений (определений)	0.1	Mt=0.1
119	487032.97	2415704.32	487032.97	2415704.32	Метод спутниковых геодезических измерений (определений)	0.1	Mt=0.1
120	487026.63	2415707.32	487026.63	2415707.32	Метод спутниковых геодезических измерений (определений)	0.1	Mt=0.1
121	487020.80	2415719.23	487020.80	2415719.23	Метод спутниковых геодезических измерений (определений)	0.1	Mt=0.1
122	487012.87	2415741.46	487012.87	2415741.46	Метод спутниковых геодезических измерений (определений)	0.1	Mt=0.1

1. Сведения о характерных точках границы уточняемого земельного участка с кадастровым номером 66:24:0102001:121							
123	487011.82	2415765.27	487011.82	2415765.27	Метод спутниковых геодезических измерений (определений)	0.1	Mt=0.1
124	487007.59	2415779.03	487007.59	2415779.03	Метод спутниковых геодезических измерений (определений)	0.1	Mt=0.1
125	487002.30	2415788.03	487002.30	2415788.03	Метод спутниковых геодезических измерений (определений)	0.1	Mt=0.1
126	486995.41	2415792.79	486995.41	2415792.79	Метод спутниковых геодезических измерений (определений)	0.1	Mt=0.1
127	486984.31	2415795.44	486984.31	2415795.44	Метод спутниковых геодезических измерений (определений)	0.1	Mt=0.1
128	486972.67	2415797.02	486972.67	2415797.02	Метод спутниковых геодезических измерений (определений)	0.1	Mt=0.1
129	486962.61	2415797.55	486962.61	2415797.55	Метод спутниковых геодезических измерений (определений)	0.1	Mt=0.1
130	486954.67	2415793.85	486954.67	2415793.85	Метод спутниковых геодезических измерений (определений)	0.1	Mt=0.1
131	486942.51	2415787.49	486942.51	2415787.49	Метод спутниковых геодезических измерений (определений)	0.1	Mt=0.1
132	486936.68	2415779.55	486936.68	2415779.55	Метод спутниковых геодезических измерений (определений)	0.1	Mt=0.1
133	486934.57	2415766.32	486934.57	2415766.32	Метод спутниковых геодезических измерений (определений)	0.1	Mt=0.1
134	486933.51	2415725.58	486933.51	2415725.58	Метод спутниковых геодезических измерений (определений)	0.1	Mt=0.1

1. Сведения о характерных точках границы уточняемого земельного участка с кадастровым номером 66:24:0102001:121							
135	486939.26	2415708.97	486939.26	2415708.97	Метод спутниковых геодезических измерений (определений)	0.1	Mt=0.1
136	486939.26	2415682.68	486939.26	2415682.68	Метод спутниковых геодезических измерений (определений)	0.1	Mt=0.1
137	486943.52	2415674.14	486943.52	2415674.14	Метод спутниковых геодезических измерений (определений)	0.1	Mt=0.1
138	486957.74	2415669.88	486957.74	2415669.88	Метод спутниковых геодезических измерений (определений)	0.1	Mt=0.1
139	487001.80	2415667.03	487001.80	2415667.03	Метод спутниковых геодезических измерений (определений)	0.1	Mt=0.1
140	487037.35	2415665.60	487037.35	2415665.60	Метод спутниковых геодезических измерений (определений)	0.1	Mt=0.1
141	487052.28	2415659.20	487052.28	2415659.20	Метод спутниковых геодезических измерений (определений)	0.1	Mt=0.1
142	487070.05	2415654.94	487070.05	2415654.94	Метод спутниковых геодезических измерений (определений)	0.1	Mt=0.1
143	487082.14	2415645.69	487082.14	2415645.69	Метод спутниковых геодезических измерений (определений)	0.1	Mt=0.1
144	487096.35	2415635.74	487096.35	2415635.74	Метод спутниковых геодезических измерений (определений)	0.1	Mt=0.1
145	487105.59	2415622.96	487105.59	2415622.96	Метод спутниковых геодезических измерений (определений)	0.1	Mt=0.1
146	487128.35	2415600.90	487128.35	2415600.90	Метод спутниковых геодезических измерений (определений)	0.1	Mt=0.1

1. Сведения о характерных точках границы уточняемого земельного участка с кадастровым номером 66:24:0102001:121							
147	487139.45	2415592.88	487139.45	2415592.88	Метод спутниковых геодезических измерений (определений)	0.1	Mt=0.1
148	487151.08	2415583.13	487151.08	2415583.13	Метод спутниковых геодезических измерений (определений)	0.1	Mt=0.1
149	487158.20	2415566.78	487158.20	2415566.78	Метод спутниковых геодезических измерений (определений)	0.1	Mt=0.1
150	487155.35	2415548.29	487155.35	2415548.29	Метод спутниковых геодезических измерений (определений)	0.1	Mt=0.1
151	487156.77	2415539.07	487156.77	2415539.07	Метод спутниковых геодезических измерений (определений)	0.1	Mt=0.1
152	487159.48	2415537.05	487159.48	2415537.05	Метод спутниковых геодезических измерений (определений)	0.1	Mt=0.1
153	487215.90	2415513.92	487215.90	2415513.92	Метод спутниковых геодезических измерений (определений)	0.1	Mt=0.1
154	487227.86	2415517.73	487227.86	2415517.73	Метод спутниковых геодезических измерений (определений)	0.1	Mt=0.1
155	487244.92	2415521.27	487244.92	2415521.27	Метод спутниковых геодезических измерений (определений)	0.1	Mt=0.1
156	487257.72	2415521.28	487257.72	2415521.28	Метод спутниковых геодезических измерений (определений)	0.1	Mt=0.1
157	487281.18	2415512.04	487281.18	2415512.04	Метод спутниковых геодезических измерений (определений)	0.1	Mt=0.1
158	487288.28	2415500.66	487288.28	2415500.66	Метод спутниковых геодезических измерений (определений)	0.1	Mt=0.1

1. Сведения о характерных точках границы уточняемого земельного участка с кадастровым номером 66:24:0102001:121							
159	487291.12	2415492.13	487291.12	2415492.13	Метод спутниковых геодезических измерений (определений)	0.1	Mt=0.1
160	487298.32	2415480.12	487298.32	2415480.12	Метод спутниковых геодезических измерений (определений)	0.1	Mt=0.1
161	487442.00	2415421.21	487442.00	2415421.21	Метод спутниковых геодезических измерений (определений)	0.1	Mt=0.1
162	487441.52	2415419.69	487441.52	2415419.69	Метод спутниковых геодезических измерений (определений)	0.1	Mt=0.1
163	487455.32	2415415.34	487455.32	2415415.34	Метод спутниковых геодезических измерений (определений)	0.1	Mt=0.1
164	487470.97	2415420.32	487470.97	2415420.32	Метод спутниковых геодезических измерений (определений)	0.1	Mt=0.1
165	487483.76	2415418.19	487483.76	2415418.19	Метод спутниковых геодезических измерений (определений)	0.1	Mt=0.1
166	487487.32	2415414.63	487487.32	2415414.63	Метод спутниковых геодезических измерений (определений)	0.1	Mt=0.1
167	487481.62	2415403.96	487481.62	2415403.96	Метод спутниковых геодезических измерений (определений)	0.1	Mt=0.1
168	487473.80	2415391.87	487473.80	2415391.87	Метод спутниковых геодезических измерений (определений)	0.1	Mt=0.1
169	487468.83	2415389.04	487468.83	2415389.04	Метод спутниковых геодезических измерений (определений)	0.1	Mt=0.1
170	487462.44	2415387.61	487462.44	2415387.61	Метод спутниковых геодезических измерений (определений)	0.1	Mt=0.1

1. Сведения о характерных точках границы уточняемого земельного участка с кадастровым номером 66:24:0102001:121							
171	487458.17	2415391.89	487458.17	2415391.89	Метод спутниковых геодезических измерений (определений)	0.1	Mt=0.1
172	487450.35	2415397.57	487450.35	2415397.57	Метод спутниковых геодезических измерений (определений)	0.1	Mt=0.1
173	487445.37	2415398.28	487445.37	2415398.28	Метод спутниковых геодезических измерений (определений)	0.1	Mt=0.1
174	487444.66	2415389.03	487444.66	2415389.03	Метод спутниковых геодезических измерений (определений)	0.1	Mt=0.1
175	487440.40	2415381.22	487440.40	2415381.22	Метод спутниковых геодезических измерений (определений)	0.1	Mt=0.1
176	487429.01	2415374.11	487429.01	2415374.11	Метод спутниковых геодезических измерений (определений)	0.1	Mt=0.1
177	487426.71	2415372.96	487426.71	2415372.96	Метод спутниковых геодезических измерений (определений)	0.1	Mt=0.1
178	487425.75	2415369.95	487425.75	2415369.95	Метод спутниковых геодезических измерений (определений)	0.1	Mt=0.1
179	487424.77	2415363.42	487424.77	2415363.42	Метод спутниковых геодезических измерений (определений)	0.1	Mt=0.1
180	487429.73	2415357.04	487429.73	2415357.04	Метод спутниковых геодезических измерений (определений)	0.1	Mt=0.1
181	487442.53	2415362.73	487442.53	2415362.73	Метод спутниковых геодезических измерений (определений)	0.1	Mt=0.1
182	487453.90	2415355.62	487453.90	2415355.62	Метод спутниковых геодезических измерений (определений)	0.1	Mt=0.1

1. Сведения о характерных точках границы уточняемого земельного участка с кадастровым номером 66:24:0102001:121							
183	487461.71	2415364.16	487461.71	2415364.16	Метод спутниковых геодезических измерений (определений)	0.1	Mt=0.1
184	487461.73	2415371.26	487461.73	2415371.26	Метод спутниковых геодезических измерений (определений)	0.1	Mt=0.1
185	487465.27	2415377.65	487465.27	2415377.65	Метод спутниковых геодезических измерений (определений)	0.1	Mt=0.1
186	487478.78	2415381.92	487478.78	2415381.92	Метод спутниковых геодезических измерений (определений)	0.1	Mt=0.1
187	487488.73	2415392.59	487488.73	2415392.59	Метод спутниковых геодезических измерений (определений)	0.1	Mt=0.1
188	487494.42	2415403.25	487494.42	2415403.25	Метод спутниковых геодезических измерений (определений)	0.1	Mt=0.1
189	487500.82	2415403.25	487500.82	2415403.25	Метод спутниковых геодезических измерений (определений)	0.1	Mt=0.1
190	487505.08	2415394.73	487505.08	2415394.73	Метод спутниковых геодезических измерений (определений)	0.1	Mt=0.1
191	487515.03	2415395.43	487515.03	2415395.43	Метод спутниковых геодезических измерений (определений)	0.1	Mt=0.1
192	487525.70	2415394.01	487525.70	2415394.01	Метод спутниковых геодезических измерений (определений)	0.1	Mt=0.1
193	487531.39	2415384.05	487531.39	2415384.05	Метод спутниковых геодезических измерений (определений)	0.1	Mt=0.1
194	487529.97	2415377.66	487529.97	2415377.66	Метод спутниковых геодезических измерений (определений)	0.1	Mt=0.1

1. Сведения о характерных точках границы уточняемого земельного участка с кадастровым номером 66:24:0102001:121							
195	487520.72	2415369.14	487520.72	2415369.14	Метод спутниковых геодезических измерений (определений)	0.1	Mt=0.1
196	487514.32	2415367.70	487514.32	2415367.70	Метод спутниковых геодезических измерений (определений)	0.1	Mt=0.1
197	487519.30	2415362.02	487519.30	2415362.02	Метод спутниковых геодезических измерений (определений)	0.1	Mt=0.1
198	487527.12	2415359.17	487527.12	2415359.17	Метод спутниковых геодезических измерений (определений)	0.1	Mt=0.1
199	487542.67	2415357.97	487542.67	2415357.97	Метод спутниковых геодезических измерений (определений)	0.1	Mt=0.1
19	487549.37	2415489.92	487549.37	2415489.92	Метод спутниковых геодезических измерений (определений)	0.1	Mt=0.1
200	487190.19	2415630.76	487190.19	2415630.76	Метод спутниковых геодезических измерений (определений)	0.1	Mt=0.1
201	487195.87	2415630.05	487195.87	2415630.05	Метод спутниковых геодезических измерений (определений)	0.1	Mt=0.1
202	487202.97	2415631.47	487202.97	2415631.47	Метод спутниковых геодезических измерений (определений)	0.1	Mt=0.1
203	487210.09	2415632.18	487210.09	2415632.18	Метод спутниковых геодезических измерений (определений)	0.1	Mt=0.1
204	487215.77	2415621.52	487215.77	2415621.52	Метод спутниковых геодезических измерений (определений)	0.1	Mt=0.1
205	487207.95	2415616.54	487207.95	2415616.54	Метод спутниковых геодезических измерений (определений)	0.1	Mt=0.1

1. Сведения о характерных точках границы уточняемого земельного участка с кадастровым номером 66:24:0102001:121							
206	487202.98	2415614.41	487202.98	2415614.41	Метод спутниковых геодезических измерений (определений)	0.1	Mt=0.1
207	487191.60	2415611.56	487191.60	2415611.56	Метод спутниковых геодезических измерений (определений)	0.1	Mt=0.1
208	487185.21	2415612.99	487185.21	2415612.99	Метод спутниковых геодезических измерений (определений)	0.1	Mt=0.1
209	487178.10	2415613.71	487178.10	2415613.71	Метод спутниковых геодезических измерений (определений)	0.1	Mt=0.1
210	487178.10	2415618.68	487178.10	2415618.68	Метод спутниковых геодезических измерений (определений)	0.1	Mt=0.1
200	487190.19	2415630.76	487190.19	2415630.76	Метод спутниковых геодезических измерений (определений)	0.1	Mt=0.1
211	487249.18	2415581.70	487249.18	2415581.70	Метод спутниковых геодезических измерений (определений)	0.1	Mt=0.1
212	487263.41	2415585.97	487263.41	2415585.97	Метод спутниковых геодезических измерений (определений)	0.1	Mt=0.1
213	487274.78	2415583.83	487274.78	2415583.83	Метод спутниковых геодезических измерений (определений)	0.1	Mt=0.1
214	487280.46	2415579.58	487280.46	2415579.58	Метод спутниковых геодезических измерений (определений)	0.1	Mt=0.1
215	487284.72	2415573.88	487284.72	2415573.88	Метод спутниковых геодезических измерений (определений)	0.1	Mt=0.1
216	487286.15	2415564.64	487286.15	2415564.64	Метод спутниковых геодезических измерений (определений)	0.1	Mt=0.1

1. Сведения о характерных точках границы уточняемого земельного участка с кадастровым номером 66:24:0102001:121							
217	487286.14	2415558.26	487286.14	2415558.26	Метод спутниковых геодезических измерений (определений)	0.1	Mt=0.1
218	487281.88	2415549.71	487281.88	2415549.71	Метод спутниковых геодезических измерений (определений)	0.1	Mt=0.1
219	487278.33	2415547.59	487278.33	2415547.59	Метод спутниковых геодезических измерений (определений)	0.1	Mt=0.1
220	487269.79	2415546.86	487269.79	2415546.86	Метод спутниковых геодезических измерений (определений)	0.1	Mt=0.1
221	487262.69	2415549.72	487262.69	2415549.72	Метод спутниковых геодезических измерений (определений)	0.1	Mt=0.1
222	487253.46	2415551.12	487253.46	2415551.12	Метод спутниковых геодезических измерений (определений)	0.1	Mt=0.1
223	487245.63	2415557.53	487245.63	2415557.53	Метод спутниковых геодезических измерений (определений)	0.1	Mt=0.1
224	487242.78	2415561.80	487242.78	2415561.80	Метод спутниковых геодезических измерений (определений)	0.1	Mt=0.1
225	487244.92	2415572.46	487244.92	2415572.46	Метод спутниковых геодезических измерений (определений)	0.1	Mt=0.1
211	487249.18	2415581.70	487249.18	2415581.70	Метод спутниковых геодезических измерений (определений)	0.1	Mt=0.1
226	487320.98	2415580.28	487320.98	2415580.28	Метод спутниковых геодезических измерений (определений)	0.1	Mt=0.1
227	487335.91	2415582.42	487335.91	2415582.42	Метод спутниковых геодезических измерений (определений)	0.1	Mt=0.1

1. Сведения о характерных точках границы уточняемого земельного участка с кадастровым номером 66:24:0102001:121							
228	487343.73	2415580.28	487343.73	2415580.28	Метод спутниковых геодезических измерений (определений)	0.1	Mt=0.1
229	487345.85	2415568.90	487345.85	2415568.90	Метод спутниковых геодезических измерений (определений)	0.1	Mt=0.1
230	487348.70	2415558.95	487348.70	2415558.95	Метод спутниковых геодезических измерений (определений)	0.1	Mt=0.1
231	487349.42	2415550.41	487349.42	2415550.41	Метод спутниковых геодезических измерений (определений)	0.1	Mt=0.1
232	487341.60	2415542.60	487341.60	2415542.60	Метод спутниковых геодезических измерений (определений)	0.1	Mt=0.1
233	487335.20	2415538.33	487335.20	2415538.33	Метод спутниковых геодезических измерений (определений)	0.1	Mt=0.1
234	487316.71	2415537.62	487316.71	2415537.62	Метод спутниковых геодезических измерений (определений)	0.1	Mt=0.1
235	487306.05	2415539.05	487306.05	2415539.05	Метод спутниковых геодезических измерений (определений)	0.1	Mt=0.1
236	487300.36	2415546.87	487300.36	2415546.87	Метод спутниковых геодезических измерений (определений)	0.1	Mt=0.1
237	487303.91	2415566.76	487303.91	2415566.76	Метод спутниковых геодезических измерений (определений)	0.1	Mt=0.1
238	487310.31	2415576.01	487310.31	2415576.01	Метод спутниковых геодезических измерений (определений)	0.1	Mt=0.1
226	487320.98	2415580.28	487320.98	2415580.28	Метод спутниковых геодезических измерений (определений)	0.1	Mt=0.1

1. Сведения о характерных точках границы уточняемого земельного участка с кадастровым номером 66:24:0102001:121							
239	487425.48	2415551.84	487425.48	2415551.84	Метод спутниковых геодезических измерений (определений)	0.1	Mt=0.1
240	487432.58	2415544.72	487432.58	2415544.72	Метод спутниковых геодезических измерений (определений)	0.1	Mt=0.1
241	487433.29	2415538.33	487433.29	2415538.33	Метод спутниковых геодезических измерений (определений)	0.1	Mt=0.1
242	487434.72	2415535.49	487434.72	2415535.49	Метод спутниковых геодезических измерений (определений)	0.1	Mt=0.1
243	487434.71	2415529.80	487434.71	2415529.80	Метод спутниковых геодезических измерений (определений)	0.1	Mt=0.1
244	487430.45	2415529.78	487430.45	2415529.78	Метод спутниковых геодезических измерений (определений)	0.1	Mt=0.1
245	487420.50	2415531.23	487420.50	2415531.23	Метод спутниковых геодезических измерений (определений)	0.1	Mt=0.1
246	487407.70	2415541.17	487407.70	2415541.17	Метод спутниковых геодезических измерений (определений)	0.1	Mt=0.1
247	487396.33	2415550.42	487396.33	2415550.42	Метод спутниковых геодезических измерений (определений)	0.1	Mt=0.1
248	487399.17	2415556.10	487399.17	2415556.10	Метод спутниковых геодезических измерений (определений)	0.1	Mt=0.1
249	487414.81	2415553.97	487414.81	2415553.97	Метод спутниковых геодезических измерений (определений)	0.1	Mt=0.1
239	487425.48	2415551.84	487425.48	2415551.84	Метод спутниковых геодезических измерений (определений)	0.1	Mt=0.1

2. Сведения о частях границ уточняемого земельного участка с кадастровым номером 66:24:0102001:121				
Обозначение части границ		Горизонтальное проложение (S), м	Описание прохождения части границ	Отметка о наличии земельного спора о местоположении границ земельного участка
от т.	до т.			
1	2	3	4	5
175	176	13.43	-	-
174	175	8.90	-	-
173	174	9.28	-	-
176	177	2.57	-	-
179	180	8.08	-	-
178	179	6.60	-	-
177	178	3.16	-	-
168	169	5.72	-	-
167	168	14.40	-	-
166	167	12.10	-	-
169	170	6.55	-	-
172	173	5.03	-	-
171	172	9.67	-	-
170	171	6.05	-	-
180	181	14.01	-	-
190	191	9.97	-	-
189	190	9.53	-	-
188	189	6.40	-	-
191	192	10.76	-	-
194	195	12.58	-	-
193	194	6.55	-	-
192	193	11.47	-	-
183	184	7.10	-	-
182	183	11.57	-	-
181	182	13.41	-	-
184	185	7.31	-	-
187	188	12.08	-	-
186	187	14.59	-	-
185	186	14.17	-	-
165	166	5.03	-	-
145	146	31.70	-	-
144	145	15.77	-	-
143	144	17.35	-	-
146	147	13.69	-	-
149	150	18.71	-	-
148	149	17.83	-	-
147	148	15.18	-	-
138	139	44.15	-	-
137	138	14.84	-	-

136	137	9.54	-	-
139	140	35.58	-	-
142	143	15.22	-	-
141	142	18.27	-	-
140	141	16.24	-	-
150	151	9.33	-	-
160	161	155.29	-	-
159	160	14.00	-	-
158	159	8.99	-	-
161	162	1.59	-	-
164	165	12.97	-	-
163	164	16.42	-	-
162	163	14.47	-	-
153	154	12.55	-	-
152	153	60.98	-	-
151	152	3.38	-	-
154	155	17.42	-	-
157	158	13.41	-	-
156	157	25.21	-	-
155	156	12.80	-	-
231	232	11.05	-	-
230	231	8.57	-	-
229	230	10.35	-	-
232	233	7.69	-	-
235	236	9.67	-	-
234	235	10.76	-	-
233	234	18.50	-	-
225	211	10.17	-	-
224	225	10.87	-	-
223	224	5.13	-	-
228	229	11.58	-	-
227	228	8.11	-	-
226	227	15.08	-	-
236	237	20.20	-	-
245	246	16.21	-	-
244	245	10.06	-	-
243	244	4.26	-	-
246	247	14.66	-	-
249	239	10.88	-	-
248	249	15.78	-	-
247	248	6.35	-	-
238	226	11.49	-	-

237	238	11.25	-	-
239	240	10.06	-	-
242	243	5.69	-	-
241	242	3.18	-	-
240	241	6.43	-	-
222	223	10.12	-	-
203	204	12.08	-	-
202	203	7.16	-	-
201	202	7.24	-	-
204	205	9.27	-	-
207	208	6.55	-	-
206	207	11.73	-	-
205	206	5.41	-	-
197	198	8.32	-	-
196	197	7.55	-	-
195	196	6.56	-	-
198	199	15.60	-	-
200	201	5.72	-	-
199	19	132.12	-	-
208	209	7.15	-	-
217	218	9.55	-	-
216	217	6.38	-	-
215	216	9.35	-	-
218	219	4.13	-	-
221	222	9.34	-	-
220	221	7.65	-	-
219	220	8.57	-	-
210	200	17.09	-	-
209	210	4.97	-	-
211	212	14.86	-	-
214	215	7.12	-	-
213	214	7.09	-	-
212	213	11.57	-	-
57	58	7.81	-	-
56	57	9.88	-	-
55	56	8.32	-	-
58	59	8.80	-	-
61	62	5.73	-	-
60	61	8.29	-	-
59	60	24.44	-	-
50	51	7.26	-	-
49	50	4.02	-	-

48	49	11.37	-	-
51	52	6.68	-	-
54	55	6.38	-	-
53	54	3.55	-	-
52	53	9.69	-	-
62	63	13.22	-	-
72	73	19.42	-	-
71	72	11.72	-	-
70	71	11.91	-	-
73	74	26.22	-	-
76	77	20.89	-	-
75	76	21.68	-	-
74	75	19.14	-	-
65	66	10.67	-	-
64	65	9.86	-	-
63	64	10.05	-	-
66	67	11.71	-	-
69	70	10.50	-	-
68	69	11.76	-	-
67	68	14.31	-	-
47	48	10.75	-	-
10	9	45.48	-	-
11	10	38.98	-	-
12	11	76.57	-	-
9	8	29.56	-	-
31	32	15.78	-	-
7	31	195.01	-	-
8	7	53.91	-	-
17	16	36.13	-	-
18	17	35.36	-	-
19	18	266.18	-	-
16	15	33.64	-	-
13	12	78.90	-	-
14	13	68.61	-	-
15	14	43.16	-	-
32	33	14.60	-	-
42	43	5.73	-	-
41	42	9.57	-	-
40	41	8.10	-	-
43	44	12.86	-	-
46	47	9.50	-	-
45	46	19.34	-	-
44	45	9.37	-	-
35	36	9.34	-	-

34	35	7.12	-	-
33	34	9.95	-	-
36	37	12.17	-	-
39	40	9.26	-	-
38	39	11.25	-	-
37	38	10.18	-	-
116	117	14.00	-	-
115	116	13.40	-	-
114	115	16.61	-	-
117	118	17.86	-	-
120	121	13.26	-	-
119	120	7.01	-	-
118	119	10.22	-	-
109	110	18.72	-	-
108	109	12.14	-	-
107	108	20.11	-	-
110	111	13.40	-	-
113	114	16.30	-	-
112	113	16.50	-	-
111	112	23.18	-	-
121	122	23.60	-	-
131	132	9.85	-	-
130	131	13.72	-	-
129	130	8.76	-	-
132	133	13.40	-	-
135	136	26.29	-	-
134	135	17.58	-	-
133	134	40.75	-	-
124	125	10.44	-	-
123	124	14.40	-	-
122	123	23.83	-	-
125	126	8.37	-	-
128	129	10.07	-	-
127	128	11.75	-	-
126	127	11.41	-	-
106	107	26.25	-	-
86	87	13.68	-	-
85	86	29.96	-	-
84	85	18.48	-	-
87	88	18.89	-	-
90	91	10.57	-	-
89	90	18.15	-	-
88	89	14.36	-	-
79	80	7.94	-	-

78	79	7.95	-	-
77	78	14.64	-	-
80	81	13.73	-	-
83	84	18.31	-	-
82	83	27.27	-	-
81	82	19.08	-	-
91	92	7.20	-	-
101	102	7.86	-	-
100	101	16.53	-	-
99	100	19.33	-	-
102	103	29.68	-	-
105	106	22.14	-	-
104	105	18.13	-	-
103	104	7.57	-	-
94	95	14.17	-	-
93	94	33.41	-	-
92	93	27.63	-	-
95	96	11.47	-	-
98	99	13.05	-	-
97	98	14.79	-	-
96	97	13.80	-	-

3. Характеристики утоняемого земельного участка с кадастровым номером 66:24:0102001:121

№ п/п	Наименование характеристики	Значение характеристики
1	**2**	**3**
1	Площадь земельного участка +/- величина погрешности определения площади(Р +/- ΔР), м²	186516 +/- 151
2	Формула, примененная для расчета предельной допустимой погрешности определения площади земельного участка (ΔР), м²	ΔР=3,5*Mt*√Р= 3.5*0,1*√186516=151
3	Иные сведения	

Сведения об уточняемых земельных участках, необходимые для исправления реестровых ошибок в сведениях о местоположении их границ

1. Сведения о характерных точках границы уточняемого земельного участка с кадастровым номером 66:24:0102001:122

Зона № 2

Обозначение характерных точек границ	Существующие координаты, м		Уточненные координаты, м		Метод определения координат	Средняя квадратическая погрешность определения координат характерной точки (Mt), м	Формулы, примененные для расчета средней квадратической погрешности определения координат характерной точки (Mt),м
	X	Y	X	Y			
1	2	3	4	5	6	7	8
7	487731.53	2416152.02	487731.53	2416152.02	Метод спутниковых геодезических измерений (определений)	0.1	Mt=0.1
6	487767.10	2416198.92	487767.10	2416198.92	Метод спутниковых геодезических измерений (определений)	0.1	Mt=0.1
5	487783.22	2416226.78	487783.22	2416226.78	Метод спутниковых геодезических измерений (определений)	0.1	Mt=0.1
4	487802.53	2416259.33	487802.53	2416259.33	Метод спутниковых геодезических измерений (определений)	0.1	Mt=0.1
3	487817.70	2416279.02	487817.70	2416279.02	Метод спутниковых геодезических измерений (определений)	0.1	Mt=0.1
250	487778.19	2416282.10	487778.19	2416282.10	Метод спутниковых геодезических измерений (определений)	0.1	Mt=0.1
251	487775.17	2416282.33	487775.17	2416282.33	Метод спутниковых геодезических измерений (определений)	0.1	Mt=0.1
252	487772.17	2416282.57	487772.17	2416282.57	Метод спутниковых геодезических измерений (определений)	0.1	Mt=0.1
253	487716.80	2416286.88	487716.80	2416286.88	Метод спутниковых геодезических измерений (определений)	0.1	Mt=0.1

1. Сведения о характерных точках границы уточняемого земельного участка с кадастровым номером 66:24:0102001:122

254	487713.87	2416287.11	487713.87	2416287.11	Метод спутниковых геодезических измерений (определений)	0.1	Mt=0.1
255	487710.85	2416287.35	487710.85	2416287.35	Метод спутниковых геодезических измерений (определений)	0.1	Mt=0.1
256	487635.47	2416293.22	487635.47	2416293.22	Метод спутниковых геодезических измерений (определений)	0.1	Mt=0.1
257	487595.60	2416310.81	487595.60	2416310.81	Метод спутниковых геодезических измерений (определений)	0.1	Mt=0.1
31	487589.36	2416285.50	487589.36	2416285.50	Метод спутниковых геодезических измерений (определений)	0.1	Mt=0.1
7	487731.53	2416152.02	487731.53	2416152.02	Метод спутниковых геодезических измерений (определений)	0.1	Mt=0.1

2. Сведения о частях границ уточняемого земельного участка с кадастровым номером 66:24:0102001:122

Обозначение части границ		Горизонтальное проложение (S), м	Описание прохождения части границ	Отметка о наличии земельного спора о местоположении границ земельного участка
от т.	до т.			
1	2	3	4	5
254	255	3.03	-	-
253	254	2.94	-	-
252	253	55.54	-	-
255	256	75.61	-	-
31	7	195.01	-	-
257	31	26.07	-	-
256	257	43.58	-	-
5	4	37.85	-	-
6	5	32.19	-	-
7	6	58.86	-	-
4	3	24.86	-	-
251	252	3.01	-	-
250	251	3.03	-	-
3	250	39.63	-	-

3. Характеристики утоняемого земельного участка с кадастровым номером 66:24:0102001:122

№ п/п	Наименование характеристики	Значение характеристики
1	**2**	**3**
1	Площадь земельного участка +/- величина погрешности определения площади(Р +/- ΔР), м²	16491 +/- 45
2	Формула, примененная для расчета предельной допустимой погрешности определения площади земельного участка (ΔР), м²	ΔР=3,5*Mt*√P= 3.5*0,1*√16491=45
3	Иные сведения	

Сведения об уточняемых земельных участках, необходимые для исправления реестровых ошибок в сведениях о местоположении их границ

1. Сведения о характерных точках границы уточняемого земельного участка с кадастровым номером 66:24:0102001:123

Зона № 2

Обозначение характерных точек границ	Существующие координаты, м		Уточненные координаты, м		Метод определения координат	Средняя квадратическая погрешность определения координат характерной точки (Mt), м	Формулы, примененные для расчета средней квадратической погрешности определения координат характерной точки (Mt),м
	X	Y	X	Y			
1	2	3	4	5	6	7	8
258	488194.54	2416447.83	488194.54	2416447.83	Метод спутниковых геодезических измерений (определений)	0.1	Mt=0.1
259	488207.80	2416461.07	488207.80	2416461.07	Метод спутниковых геодезических измерений (определений)	0.1	Mt=0.1
260	488221.00	2416475.50	488221.00	2416475.50	Метод спутниковых геодезических измерений (определений)	0.1	Mt=0.1
261	488243.92	2416498.25	488243.92	2416498.25	Метод спутниковых геодезических измерений (определений)	0.1	Mt=0.1
262	488254.07	2416507.15	488254.07	2416507.15	Метод спутниковых геодезических измерений (определений)	0.1	Mt=0.1
263	488259.04	2416511.06	488259.04	2416511.06	Метод спутниковых геодезических измерений (определений)	0.1	Mt=0.1
264	488266.92	2416517.26	488266.92	2416517.26	Метод спутниковых геодезических измерений (определений)	0.1	Mt=0.1
265	488279.74	2416524.45	488279.74	2416524.45	Метод спутниковых геодезических измерений (определений)	0.1	Mt=0.1
266	488292.19	2416530.32	488292.19	2416530.32	Метод спутниковых геодезических измерений (определений)	0.1	Mt=0.1

1. Сведения о характерных точках границы уточняемого земельного участка с кадастровым номером 66:24:0102001:123							
267	488309.67	2416537.47	488309.67	2416537.47	Метод спутниковых геодезических измерений (определений)	0.1	Mt=0.1
268	488329.06	2416543.52	488329.06	2416543.52	Метод спутниковых геодезических измерений (определений)	0.1	Mt=0.1
269	488400.39	2416559.79	488400.39	2416559.79	Метод спутниковых геодезических измерений (определений)	0.1	Mt=0.1
270	488401.53	2416559.92	488401.53	2416559.92	Метод спутниковых геодезических измерений (определений)	0.1	Mt=0.1
271	488400.39	2416573.07	488400.39	2416573.07	Метод спутниковых геодезических измерений (определений)	0.1	Mt=0.1
272	488400.39	2416582.31	488400.39	2416582.31	Метод спутниковых геодезических измерений (определений)	0.1	Mt=0.1
273	488384.03	2416596.54	488384.03	2416596.54	Метод спутниковых геодезических измерений (определений)	0.1	Mt=0.1
274	488372.66	2416605.78	488372.66	2416605.78	Метод спутниковых геодезических измерений (определений)	0.1	Mt=0.1
275	488363.42	2416613.60	488363.42	2416613.60	Метод спутниковых геодезических измерений (определений)	0.1	Mt=0.1
276	488351.33	2416629.23	488351.33	2416629.23	Метод спутниковых геодезических измерений (определений)	0.1	Mt=0.1
277	488344.23	2416657.67	488344.23	2416657.67	Метод спутниковых геодезических измерений (определений)	0.1	Mt=0.1
278	488334.27	2416674.03	488334.27	2416674.03	Метод спутниковых геодезических измерений (определений)	0.1	Mt=0.1

1. Сведения о характерных точках границы уточняемого земельного участка с кадастровым номером 66:24:0102001:123							
279	488303.70	2416666.21	488303.70	2416666.21	Метод спутниковых геодезических измерений (определений)	0.1	Mt=0.1
280	488271.00	2416659.11	488271.00	2416659.11	Метод спутниковых геодезических измерений (определений)	0.1	Mt=0.1
281	488258.22	2416662.65	488258.22	2416662.65	Метод спутниковых геодезических измерений (определений)	0.1	Mt=0.1
282	488246.21	2416675.76	488246.21	2416675.76	Метод спутниковых геодезических измерений (определений)	0.1	Mt=0.1
283	488235.55	2416690.69	488235.55	2416690.69	Метод спутниковых геодезических измерений (определений)	0.1	Mt=0.1
284	488221.33	2416717.70	488221.33	2416717.70	Метод спутниковых геодезических измерений (определений)	0.1	Mt=0.1
285	488214.93	2416729.79	488214.93	2416729.79	Метод спутниковых геодезических измерений (определений)	0.1	Mt=0.1
286	488206.32	2416735.89	488206.32	2416735.89	Метод спутниковых геодезических измерений (определений)	0.1	Mt=0.1
287	488202.06	2416738.02	488202.06	2416738.02	Метод спутниковых геодезических измерений (определений)	0.1	Mt=0.1
288	488194.94	2416735.17	488194.94	2416735.17	Метод спутниковых геодезических измерений (определений)	0.1	Mt=0.1
289	488179.31	2416727.35	488179.31	2416727.35	Метод спутниковых геодезических измерений (определений)	0.1	Mt=0.1
290	488160.83	2416719.53	488160.83	2416719.53	Метод спутниковых геодезических измерений (определений)	0.1	Mt=0.1

1. Сведения о характерных точках границы уточняемого земельного участка с кадастровым номером 66:24:0102001:123							
291	488148.03	2416716.69	488148.03	2416716.69	Метод спутниковых геодезических измерений (определений)	0.1	Mt=0.1
292	488135.94	2416715.27	488135.94	2416715.27	Метод спутниковых геодезических измерений (определений)	0.1	Mt=0.1
293	488130.26	2416717.41	488130.26	2416717.41	Метод спутниковых геодезических измерений (определений)	0.1	Mt=0.1
294	488116.76	2416736.60	488116.76	2416736.60	Метод спутниковых геодезических измерений (определений)	0.1	Mt=0.1
295	488093.30	2416759.34	488093.30	2416759.34	Метод спутниковых геодезических измерений (определений)	0.1	Mt=0.1
296	488081.21	2416764.33	488081.21	2416764.33	Метод спутниковых геодезических измерений (определений)	0.1	Mt=0.1
297	488060.60	2416760.76	488060.60	2416760.76	Метод спутниковых геодезических измерений (определений)	0.1	Mt=0.1
298	488053.79	2416757.50	488053.79	2416757.50	Метод спутниковых геодезических измерений (определений)	0.1	Mt=0.1
299	488041.40	2416751.54	488041.40	2416751.54	Метод спутниковых геодезических измерений (определений)	0.1	Mt=0.1
300	488007.29	2416743.71	488007.29	2416743.71	Метод спутниковых геодезических измерений (определений)	0.1	Mt=0.1
301	487989.51	2416739.45	487989.51	2416739.45	Метод спутниковых геодезических измерений (определений)	0.1	Mt=0.1
302	487980.27	2416747.26	487980.27	2416747.26	Метод спутниковых геодезических измерений (определений)	0.1	Mt=0.1

1. Сведения о характерных точках границы уточняемого земельного участка с кадастровым номером 66:24:0102001:123							
303	487966.76	2416762.90	487966.76	2416762.90	Метод спутниковых геодезических измерений (определений)	0.1	Mt=0.1
304	487949.70	2416785.65	487949.70	2416785.65	Метод спутниковых геодезических измерений (определений)	0.1	Mt=0.1
305	487926.96	2416804.86	487926.96	2416804.86	Метод спутниковых геодезических измерений (определений)	0.1	Mt=0.1
306	487914.17	2416812.67	487914.17	2416812.67	Метод спутниковых геодезических измерений (определений)	0.1	Mt=0.1
307	487904.20	2416815.52	487904.20	2416815.52	Метод спутниковых геодезических измерений (определений)	0.1	Mt=0.1
308	487885.01	2416818.37	487885.01	2416818.37	Метод спутниковых геодезических измерений (определений)	0.1	Mt=0.1
309	487866.54	2416821.93	487866.54	2416821.93	Метод спутниковых геодезических измерений (определений)	0.1	Mt=0.1
310	487853.03	2416793.49	487853.03	2416793.49	Метод спутниковых геодезических измерений (определений)	0.1	Mt=0.1
311	487850.99	2416787.74	487850.99	2416787.74	Метод спутниковых геодезических измерений (определений)	0.1	Mt=0.1
312	487833.13	2416737.33	487833.13	2416737.33	Метод спутниковых геодезических измерений (определений)	0.1	Mt=0.1
313	487811.08	2416683.30	487811.08	2416683.30	Метод спутниковых геодезических измерений (определений)	0.1	Mt=0.1
314	487795.44	2416647.04	487795.44	2416647.04	Метод спутниковых геодезических измерений (определений)	0.1	Mt=0.1

1. Сведения о характерных точках границы уточняемого земельного участка с кадастровым номером 66:24:0102001:123							
315	487781.23	2416603.67	487781.23	2416603.67	Метод спутниковых геодезических измерений (определений)	0.1	Mt=0.1
316	487865.90	2416514.68	487865.90	2416514.68	Метод спутниковых геодезических измерений (определений)	0.1	Mt=0.1
317	487914.03	2416464.10	487914.03	2416464.10	Метод спутниковых геодезических измерений (определений)	0.1	Mt=0.1
318	487916.14	2416461.88	487916.14	2416461.88	Метод спутниковых геодезических измерений (определений)	0.1	Mt=0.1
319	487918.23	2416459.69	487918.23	2416459.69	Метод спутниковых геодезических измерений (определений)	0.1	Mt=0.1
320	487970.58	2416404.67	487970.58	2416404.67	Метод спутниковых геодезических измерений (определений)	0.1	Mt=0.1
321	487946.78	2416377.18	487946.78	2416377.18	Метод спутниковых геодезических измерений (определений)	0.1	Mt=0.1
322	487920.63	2416346.99	487920.63	2416346.99	Метод спутниковых геодезических измерений (определений)	0.1	Mt=0.1
323	487893.99	2416316.23	487893.99	2416316.23	Метод спутниковых геодезических измерений (определений)	0.1	Mt=0.1
324	487868.17	2416286.41	487868.17	2416286.41	Метод спутниковых геодезических измерений (определений)	0.1	Mt=0.1
325	487842.20	2416256.42	487842.20	2416256.42	Метод спутниковых геодезических измерений (определений)	0.1	Mt=0.1
2	487880.69	2416220.93	487880.69	2416220.93	Метод спутниковых геодезических измерений (определений)	0.1	Mt=0.1

1. Сведения о характерных точках границы уточняемого земельного участка с кадастровым номером 66:24:0102001:123							
326	487909.41	2416241.59	487909.41	2416241.59	Метод спутниковых геодезических измерений (определений)	0.1	Mt=0.1
327	487941.48	2416264.02	487941.48	2416264.02	Метод спутниковых геодезических измерений (определений)	0.1	Mt=0.1
328	487995.02	2416299.73	487995.02	2416299.73	Метод спутниковых геодезических измерений (определений)	0.1	Mt=0.1
329	488048.43	2416331.19	488048.43	2416331.19	Метод спутниковых геодезических измерений (определений)	0.1	Mt=0.1
330	488072.82	2416346.76	488072.82	2416346.76	Метод спутниковых геодезических измерений (определений)	0.1	Mt=0.1
331	488094.50	2416362.87	488094.50	2416362.87	Метод спутниковых геодезических измерений (определений)	0.1	Mt=0.1
332	488115.00	2416380.04	488115.00	2416380.04	Метод спутниковых геодезических измерений (определений)	0.1	Mt=0.1
333	488150.59	2416410.25	488150.59	2416410.25	Метод спутниковых геодезических измерений (определений)	0.1	Mt=0.1
334	488181.16	2416434.99	488181.16	2416434.99	Метод спутниковых геодезических измерений (определений)	0.1	Mt=0.1
258	488194.54	2416447.83	488194.54	2416447.83	Метод спутниковых геодезических измерений (определений)	0.1	Mt=0.1
335	488127.41	2416580.90	488127.41	2416580.90	Метод спутниковых геодезических измерений (определений)	0.1	Mt=0.1
336	488117.46	2416576.64	488117.46	2416576.64	Метод спутниковых геодезических измерений (определений)	0.1	Mt=0.1

1. Сведения о характерных точках границы уточняемого земельного участка с кадастровым номером 66:24:0102001:123							
337	488111.77	2416572.37	488111.77	2416572.37	Метод спутниковых геодезических измерений (определений)	0.1	Mt=0.1
338	488098.97	2416570.96	488098.97	2416570.96	Метод спутниковых геодезических измерений (определений)	0.1	Mt=0.1
339	488085.47	2416570.96	488085.47	2416570.96	Метод спутниковых геодезических измерений (определений)	0.1	Mt=0.1
340	488076.22	2416568.11	488076.22	2416568.11	Метод спутниковых геодезических измерений (определений)	0.1	Mt=0.1
341	488069.11	2416563.14	488069.11	2416563.14	Метод спутниковых геодезических измерений (определений)	0.1	Mt=0.1
342	488064.14	2416567.40	488064.14	2416567.40	Метод спутниковых геодезических измерений (определений)	0.1	Mt=0.1
343	488059.16	2416575.21	488059.16	2416575.21	Метод спутниковых геодезических измерений (определений)	0.1	Mt=0.1
344	488048.50	2416587.31	488048.50	2416587.31	Метод спутниковых геодезических измерений (определений)	0.1	Mt=0.1
345	488037.13	2416588.02	488037.13	2416588.02	Метод спутниковых геодезических измерений (определений)	0.1	Mt=0.1
346	488020.78	2416585.89	488020.78	2416585.89	Метод спутниковых геодезических измерений (определений)	0.1	Mt=0.1
347	488004.43	2416588.73	488004.43	2416588.73	Метод спутниковых геодезических измерений (определений)	0.1	Mt=0.1
348	487999.45	2416593.71	487999.45	2416593.71	Метод спутниковых геодезических измерений (определений)	0.1	Mt=0.1

1. Сведения о характерных точках границы уточняемого земельного участка с кадастровым номером 66:24:0102001:123							
349	487996.61	2416602.95	487996.61	2416602.95	Метод спутниковых геодезических измерений (определений)	0.1	Mt=0.1
350	487992.35	2416613.62	487992.35	2416613.62	Метод спутниковых геодезических измерений (определений)	0.1	Mt=0.1
351	487983.82	2416622.85	487983.82	2416622.85	Метод спутниковых геодезических измерений (определений)	0.1	Mt=0.1
352	487972.45	2416639.93	487972.45	2416639.93	Метод спутниковых геодезических измерений (определений)	0.1	Mt=0.1
353	487971.03	2416652.71	487971.03	2416652.71	Метод спутниковых геодезических измерений (определений)	0.1	Mt=0.1
354	487982.40	2416652.72	487982.40	2416652.72	Метод спутниковых геодезических измерений (определений)	0.1	Mt=0.1
355	487995.90	2416652.00	487995.90	2416652.00	Метод спутниковых геодезических измерений (определений)	0.1	Mt=0.1
356	488001.59	2416637.79	488001.59	2416637.79	Метод спутниковых геодезических измерений (определений)	0.1	Mt=0.1
357	488005.86	2416627.83	488005.86	2416627.83	Метод спутниковых геодезических измерений (определений)	0.1	Mt=0.1
358	488015.81	2416616.45	488015.81	2416616.45	Метод спутниковых геодезических измерений (определений)	0.1	Mt=0.1
359	488032.16	2416619.30	488032.16	2416619.30	Метод спутниковых геодезических измерений (определений)	0.1	Mt=0.1
360	488052.77	2416632.09	488052.77	2416632.09	Метод спутниковых геодезических измерений (определений)	0.1	Mt=0.1

1. Сведения о характерных точках границы уточняемого земельного участка с кадастровым номером 66:24:0102001:123

361	488080.49	2416634.94	488080.49	2416634.94	Метод спутниковых геодезических измерений (определений)	0.1	Mt=0.1
362	488095.42	2416639.20	488095.42	2416639.20	Метод спутниковых геодезических измерений (определений)	0.1	Mt=0.1
363	488103.96	2416634.93	488103.96	2416634.93	Метод спутниковых геодезических измерений (определений)	0.1	Mt=0.1
364	488105.38	2416629.96	488105.38	2416629.96	Метод спутниковых геодезических измерений (определений)	0.1	Mt=0.1
365	488113.91	2416622.15	488113.91	2416622.15	Метод спутниковых геодезических измерений (определений)	0.1	Mt=0.1
366	488137.36	2416607.92	488137.36	2416607.92	Метод спутниковых геодезических измерений (определений)	0.1	Mt=0.1
367	488142.34	2416603.66	488142.34	2416603.66	Метод спутниковых геодезических измерений (определений)	0.1	Mt=0.1
368	488142.34	2416596.54	488142.34	2416596.54	Метод спутниковых геодезических измерений (определений)	0.1	Mt=0.1
369	488140.91	2416588.72	488140.91	2416588.72	Метод спутниковых геодезических измерений (определений)	0.1	Mt=0.1
335	488127.41	2416580.90	488127.41	2416580.90	Метод спутниковых геодезических измерений (определений)	0.1	Mt=0.1

2. Сведения о частях границ уточняемого земельного участка с кадастровым номером 66:24:0102001:123

Обозначение части границ		Горизонтальное проложение (S), м	Описание прохождения части границ	Отметка о наличии земельного спора о местоположении границ земельного участка
от т.	до т.			
1	2	3	4	5
332	333	46.68	-	-
333	334	39.33	-	-
334	258	18.54	-	-
331	332	26.74	-	-

328	329	61.99	-	-
329	330	28.94	-	-
330	331	27.01	-	-
338	339	13.50	-	-
339	340	9.68	-	-
340	341	8.67	-	-
337	338	12.88	-	-
335	336	10.82	-	-
336	337	7.11	-	-
319	320	75.95	-	-
320	321	36.36	-	-
321	322	39.94	-	-
318	319	3.03	-	-
315	316	122.83	-	-
316	317	69.82	-	-
317	318	3.06	-	-
2	326	35.38	-	-
326	327	39.14	-	-
327	328	64.36	-	-
325	2	52.35	-	-
322	323	40.69	-	-
323	324	39.44	-	-
324	325	39.67	-	-
341	342	6.55	-	-
360	361	27.87	-	-
361	362	15.53	-	-
362	363	9.55	-	-
359	360	24.26	-	-
356	357	10.84	-	-
357	358	15.12	-	-
358	359	16.60	-	-
367	368	7.12	-	-
368	369	7.95	-	-
369	335	15.60	-	-
366	367	6.55	-	-
363	364	5.17	-	-
364	365	11.57	-	-
365	366	27.43	-	-
346	347	16.59	-	-
347	348	7.04	-	-
348	349	9.67	-	-
345	346	16.49	-	-
342	343	9.26	-	-

343	344	16.13	-	-
344	345	11.39	-	-
353	354	11.37	-	-
354	355	13.52	-	-
355	356	15.31	-	-
352	353	12.86	-	-
349	350	11.49	-	-
350	351	12.57	-	-
351	352	20.52	-	-
276	277	29.31	-	-
277	278	19.15	-	-
278	279	31.55	-	-
275	276	19.76	-	-
272	273	21.68	-	-
273	274	14.65	-	-
274	275	12.10	-	-
283	284	30.52	-	-
284	285	13.68	-	-
285	286	10.55	-	-
282	283	18.35	-	-
279	280	33.46	-	-
280	281	13.26	-	-
281	282	17.78	-	-
262	263	6.32	-	-
263	264	10.03	-	-
264	265	14.70	-	-
261	262	13.50	-	-
258	259	18.74	-	-
259	260	19.56	-	-
260	261	32.29	-	-
269	270	1.15	-	-
270	271	13.20	-	-
271	272	9.24	-	-
268	269	73.16	-	-
265	266	13.76	-	-
266	267	18.89	-	-
267	268	20.31	-	-
286	287	4.76	-	-
305	306	14.99	-	-
306	307	10.37	-	-
307	308	19.40	-	-
304	305	29.77	-	-
301	302	12.10	-	-
302	303	20.67	-	-

303	304	28.44	-	-
312	313	58.36	-	-
313	314	39.49	-	-
314	315	45.64	-	-
311	312	53.48	-	-
308	309	18.81	-	-
309	310	31.49	-	-
310	311	6.10	-	-
291	292	12.17	-	-
292	293	6.07	-	-
293	294	23.46	-	-
290	291	13.11	-	-
287	288	7.67	-	-
288	289	17.48	-	-
289	290	20.07	-	-
298	299	13.75	-	-
299	300	35.00	-	-
300	301	18.28	-	-
297	298	7.55	-	-
294	295	32.67	-	-
295	296	13.08	-	-
296	297	20.92	-	-

3. Характеристики утоняемого земельного участка с кадастровым номером 66:24:0102001:123

№ п/п	Наименование характеристики	Значение характеристики
1	2	3
1	Площадь земельного участка +/- величина погрешности определения площади(Р +/- ΔР), м²	166665 +/- 143
2	Формула, примененная для расчета предельной допустимой погрешности определения площади земельного участка (ΔР), м²	ΔР=3,5*Mt*√Р= 3.5*0,1*√166665=143
3	Иные сведения	

Сведения об уточняемых земельных участках, необходимые для исправления реестровых ошибок в сведениях о местоположении их границ

1. Сведения о характерных точках границы уточняемого земельного участка с кадастровым номером 66:24:0102001:133

Зона № 2

Обозначение характерных точек границ	Существующие координаты, м		Уточненные координаты, м		Метод определения координат	Средняя квадратическая погрешность определения координат характерной точки (Mt), м	Формулы, примененные для расчета средней квадратической погрешности определения координат характерной точки (Mt),м
	X	Y	X	Y			
1	2	3	4	5	6	7	8
325	487842.20	2416256.42	487842.20	2416256.42	Метод спутниковых геодезических измерений (определений)	0.1	Mt=0.1
324	487868.17	2416286.41	487868.17	2416286.41	Метод спутниковых геодезических измерений (определений)	0.1	Mt=0.1
370	487810.50	2416333.22	487810.50	2416333.22	Метод спутниковых геодезических измерений (определений)	0.1	Mt=0.1
371	487808.16	2416335.12	487808.16	2416335.12	Метод спутниковых геодезических измерений (определений)	0.1	Mt=0.1
372	487794.55	2416318.86	487794.55	2416318.86	Метод спутниковых геодезических измерений (определений)	0.1	Mt=0.1
373	487786.27	2416308.96	487786.27	2416308.96	Метод спутниковых геодезических измерений (определений)	0.1	Mt=0.1
251	487775.17	2416282.33	487775.17	2416282.33	Метод спутниковых геодезических измерений (определений)	0.1	Mt=0.1
250	487778.19	2416282.10	487778.19	2416282.10	Метод спутниковых геодезических измерений (определений)	0.1	Mt=0.1
3	487817.70	2416279.02	487817.70	2416279.02	Метод спутниковых геодезических измерений (определений)	0.1	Mt=0.1

1. Сведения о характерных точках границы уточняемого земельного участка с кадастровым номером 66:24:0102001:133

325	487842.20	2416256.42	487842.20	2416256.42	Метод спутниковых геодезических измерений (определений)	0.1	Mt=0.1

2. Сведения о частях границ уточняемого земельного участка с кадастровым номером 66:24:0102001:133

Обозначение части границ		Горизонтальное проложение (S), м	Описание прохождения части границ	Отметка о наличии земельного спора о местоположении границ земельного участка
от т.	до т.			
1	2	3	4	5
251	250	3.03	-	-
373	251	28.85	-	-
3	325	33.33	-	-
250	3	39.63	-	-
372	373	12.91	-	-
324	370	74.28	-	-
325	324	39.67	-	-
371	372	21.20	-	-
370	371	3.01	-	-

3. Характеристики утоняемого земельного участка с кадастровым номером 66:24:0102001:133

№ п/п	Наименование характеристики	Значение характеристики
1	2	3
1	Площадь земельного участка +/- величина погрешности определения площади(Р +/- ΔР), м²	3435 +/- 21
2	Формула, примененная для расчета предельной допустимой погрешности определения площади земельного участка (ΔР), м²	ΔР=3,5*Mt*√P= 3.5*0,1*√3435=21
3	Иные сведения	

Сведения об уточняемых земельных участках, необходимые для исправления реестровых ошибок в сведениях о местоположении их границ

1. Сведения о характерных точках границы уточняемого земельного участка с кадастровым номером 66:24:0102001:134

Зона № 2

Обозначение характерных точек границ	Существующие координаты, м		Уточненные координаты, м		Метод определения координат	Средняя квадратическая погрешность определения координат характерной точки (Mt), м	Формулы, примененные для расчета средней квадратической погрешности определения координат характерной точки (Mt),м
	X	Y	X	Y			
1	2	3	4	5	6	7	8
374	487684.40	2416362.10	487684.40	2416362.10	Метод спутниковых геодезических измерений (определений)	0.1	Mt=0.1
375	487709.92	2416413.84	487709.92	2416413.84	Метод спутниковых геодезических измерений (определений)	0.1	Mt=0.1
376	487576.63	2416432.88	487576.63	2416432.88	Метод спутниковых геодезических измерений (определений)	0.1	Mt=0.1
377	487579.41	2416420.57	487579.41	2416420.57	Метод спутниковых геодезических измерений (определений)	0.1	Mt=0.1
378	487590.07	2416408.49	487590.07	2416408.49	Метод спутниковых геодезических измерений (определений)	0.1	Mt=0.1
379	487592.91	2416401.38	487592.91	2416401.38	Метод спутниковых геодезических измерений (определений)	0.1	Mt=0.1
380	487595.76	2416399.25	487595.76	2416399.25	Метод спутниковых геодезических измерений (определений)	0.1	Mt=0.1
381	487604.30	2416412.75	487604.30	2416412.75	Метод спутниковых геодезических измерений (определений)	0.1	Mt=0.1
382	487611.39	2416414.89	487611.39	2416414.89	Метод спутниковых геодезических измерений (определений)	0.1	Mt=0.1

1. Сведения о характерных точках границы уточняемого земельного участка с кадастровым номером 66:24:0102001:134

383	487611.39	2416407.78	487611.39	2416407.78	Метод спутниковых геодезических измерений (определений)	0.1	Mt=0.1
384	487604.40	2416392.48	487604.40	2416392.48	Метод спутниковых геодезических измерений (определений)	0.1	Mt=0.1
374	487684.40	2416362.10	487684.40	2416362.10	Метод спутниковых геодезических измерений (определений)	0.1	Mt=0.1

2. Сведения о частях границ уточняемого земельного участка с кадастровым номером 66:24:0102001:134

Обозначение части границ		Горизонтальное проложение (S), м	Описание прохождения части границ	Отметка о наличии земельного спора о местоположении границ земельного участка
от т.	до т.			
1	2	3	4	5
381	382	7.41	-	-
380	381	15.97	-	-
382	383	7.11	-	-
384	374	85.57	-	-
383	384	16.82	-	-
379	380	3.56	-	-
375	376	134.64	-	-
374	375	57.69	-	-
376	377	12.62	-	-
378	379	7.66	-	-
377	378	16.11	-	-

3. Характеристики утоняемого земельного участка с кадастровым номером 66:24:0102001:134

№ п/п	Наименование характеристики	Значение характеристики
1	2	3
1	Площадь земельного участка +/- величина погрешности определения площади(Р +/- ΔР), м²	4845 +/- 24
2	Формула, примененная для расчета предельной допустимой погрешности определения площади земельного участка (ΔР), м²	ΔР=3,5*Mt*√P= 3.5*0,1*√4845=24
3	Иные сведения	

Сведения об уточняемых земельных участках, необходимые для исправления реестровых ошибок в сведениях о местоположении их границ

1. Сведения о характерных точках границы уточняемого земельного участка с кадастровым номером 66:24:0102001:135

Зона № 2

Обозначение характерных точек границ	Существующие координаты, м		Уточненные координаты, м		Метод определения координат	Средняя квадратическая погрешность определения координат характерной точки (Mt), м	Формулы, примененные для расчета средней квадратической погрешности определения координат характерной точки (Mt),м
	X	Y	X	Y			
1	2	3	4	5	6	7	8
323	487893.99	2416316.23	487893.99	2416316.23	Метод спутниковых геодезических измерений (определений)	0.1	Mt=0.1
322	487920.63	2416346.99	487920.63	2416346.99	Метод спутниковых геодезических измерений (определений)	0.1	Mt=0.1
385	487864.36	2416398.26	487864.36	2416398.26	Метод спутниковых геодезических измерений (определений)	0.1	Mt=0.1
386	487862.14	2416400.28	487862.14	2416400.28	Метод спутниковых геодезических измерений (определений)	0.1	Mt=0.1
387	487839.71	2416372.95	487839.71	2416372.95	Метод спутниковых геодезических измерений (определений)	0.1	Mt=0.1
388	487834.27	2416366.31	487834.27	2416366.31	Метод спутниковых геодезических измерений (определений)	0.1	Mt=0.1
389	487836.38	2416364.54	487836.38	2416364.54	Метод спутниковых геодезических измерений (определений)	0.1	Mt=0.1
323	487893.99	2416316.23	487893.99	2416316.23	Метод спутниковых геодезических измерений (определений)	0.1	Mt=0.1

2. Сведения о частях границ уточняемого земельного участка с кадастровым номером 66:24:0102001:135

Обозначение части границ		Горизонтальное проложение (S), м	Описание прохождения части границ	Отметка о наличии земельного спора о местоположении границ земельного участка
от т.	до т.			
1	2	3	4	5
387	388	8.58	-	-
388	389	2.75	-	-
389	323	75.18	-	-
386	387	35.36	-	-
323	322	40.69	-	-
322	385	76.12	-	-
385	386	3.00	-	-

3. Характеристики утоняемого земельного участка с кадастровым номером 66:24:0102001:135

№ п/п	Наименование характеристики	Значение характеристики
1	2	3
1	Площадь земельного участка +/- величина погрешности определения площади(Р +/- ΔР), м²	3322 +/- 20
2	Формула, примененная для расчета предельной допустимой погрешности определения площади земельного участка (ΔР), м²	ΔР=3,5*Mt*√P= 3.5*0,1*√3322=20
3	Иные сведения	

Сведения об уточняемых земельных участках, необходимые для исправления реестровых ошибок в сведениях о местоположении их границ

1. Сведения о характерных точках границы уточняемого земельного участка с кадастровым номером 66:24:0102001:136

Зона № 2

Обозначение характерных точек границ	Существующие координаты, м		Уточненные координаты, м		Метод определения координат	Средняя квадратическая погрешность определения координат характерной точки (Mt), м	Формулы, примененные для расчета средней квадратической погрешности определения координат характерной точки (Mt),м
	X	Y	X	Y			
1	2	3	4	5	6	7	8
321	487946.78	2416377.18	487946.78	2416377.18	Метод спутниковых геодезических измерений (определений)	0.1	Mt=0.1
390	487891.76	2416429.08	487891.76	2416429.08	Метод спутниковых геодезических измерений (определений)	0.1	Mt=0.1
391	487889.60	2416431.12	487889.60	2416431.12	Метод спутниковых геодезических измерений (определений)	0.1	Mt=0.1
386	487862.14	2416400.28	487862.14	2416400.28	Метод спутниковых геодезических измерений (определений)	0.1	Mt=0.1
385	487864.36	2416398.26	487864.36	2416398.26	Метод спутниковых геодезических измерений (определений)	0.1	Mt=0.1
322	487920.63	2416346.99	487920.63	2416346.99	Метод спутниковых геодезических измерений (определений)	0.1	Mt=0.1
321	487946.78	2416377.18	487946.78	2416377.18	Метод спутниковых геодезических измерений (определений)	0.1	Mt=0.1

2. Сведения о частях границ уточняемого земельного участка с кадастровым номером 66:24:0102001:136

Обозначение части границ		Горизонтальное проложение (S), м	Описание прохождения части границ	Отметка о наличии земельного спора о местоположении границ земельного участка
от т.	до т.			
1	2	3	4	5
386	385	3.00	-	-
385	322	76.12	-	-
322	321	39.94	-	-

321	390	75.64	-	-
390	391	2.97	-	-
391	386	41.29	-	-

3. Характеристики утоняемого земельного участка с кадастровым номером 66:24:0102001:136

№ п/п	Наименование характеристики	Значение характеристики
1	**2**	**3**
1	Площадь земельного участка +/- величина погрешности определения площади(Р +/- ΔР), м²	3202 +/- 20
2	Формула, примененная для расчета предельной допустимой погрешности определения площади земельного участка (ΔР), м²	ΔР=3,5*Mt*√P= 3.5*0,1*√3202=20
3	Иные сведения	

Сведения об уточняемых земельных участках, необходимые для исправления реестровых ошибок в сведениях о местоположении их границ

1. Сведения о характерных точках границы уточняемого земельного участка с кадастровым номером 66:24:0102001:137

Зона № 2

Обозначение характерных точек границ	Существующие координаты, м		Уточненные координаты, м		Метод определения координат	Средняя квадратическая погрешность определения координат характерной точки (Mt), м	Формулы, примененные для расчета средней квадратической погрешности определения координат характерной точки (Mt),м
	X	Y	X	Y			
1	2	3	4	5	6	7	8
321	487946.78	2416377.18	487946.78	2416377.18	Метод спутниковых геодезических измерений (определений)	0.1	Mt=0.1
320	487970.58	2416404.67	487970.58	2416404.67	Метод спутниковых геодезических измерений (определений)	0.1	Mt=0.1
319	487918.23	2416459.69	487918.23	2416459.69	Метод спутниковых геодезических измерений (определений)	0.1	Mt=0.1
318	487916.14	2416461.88	487916.14	2416461.88	Метод спутниковых геодезических измерений (определений)	0.1	Mt=0.1
391	487889.60	2416431.12	487889.60	2416431.12	Метод спутниковых геодезических измерений (определений)	0.1	Mt=0.1
390	487891.76	2416429.08	487891.76	2416429.08	Метод спутниковых геодезических измерений (определений)	0.1	Mt=0.1
321	487946.78	2416377.18	487946.78	2416377.18	Метод спутниковых геодезических измерений (определений)	0.1	Mt=0.1

2. Сведения о частях границ уточняемого земельного участка с кадастровым номером 66:24:0102001:137

Обозначение части границ		Горизонтальное проложение (S), м	Описание прохождения части границ	Отметка о наличии земельного спора о местоположении границ земельного участка
от т.	до т.			
1	2	3	4	5
318	391	40.63	-	-
391	390	2.97	-	-
390	321	75.64	-	-

321	320	36.36	-	-
320	319	75.95	-	-
319	318	3.03	-	-

3. Характеристики утоняемого земельного участка с кадастровым номером 66:24:0102001:137

№ п/п	Наименование характеристики	Значение характеристики
1	**2**	**3**
1	Площадь земельного участка +/- величина погрешности определения площади(Р +/- ΔР), м²	3025 +/- 19
2	Формула, примененная для расчета предельной допустимой погрешности определения площади земельного участка (ΔР), м²	ΔР=3,5*Mt*√Р= 3.5*0,1*√3025=19
3	Иные сведения	

Сведения об уточняемых земельных участках, необходимые для исправления реестровых ошибок в сведениях о местоположении их границ

1. Сведения о характерных точках границы уточняемого земельного участка с кадастровым номером 66:24:0102001:138

Зона № 2

Обозначение характерных точек границ	Существующие координаты, м		Уточненные координаты, м		Метод определения координат	Средняя квадратическая погрешность определения координат характерной точки (Mt), м	Формулы, примененные для расчета средней квадратической погрешности определения координат характерной точки (Mt),м
	X	Y	X	Y			
1	2	3	4	5	6	7	8
251	487775.17	2416282.33	487775.17	2416282.33	Метод спутниковых геодезических измерений (определений)	0.1	Mt=0.1
373	487786.27	2416308.96	487786.27	2416308.96	Метод спутниковых геодезических измерений (определений)	0.1	Mt=0.1
372	487794.55	2416318.86	487794.55	2416318.86	Метод спутниковых геодезических измерений (определений)	0.1	Mt=0.1
392	487792.13	2416320.71	487792.13	2416320.71	Метод спутниковых геодезических измерений (определений)	0.1	Mt=0.1
393	487743.28	2416357.96	487743.28	2416357.96	Метод спутниковых геодезических измерений (определений)	0.1	Mt=0.1
394	487740.95	2416359.74	487740.95	2416359.74	Метод спутниковых геодезических измерений (определений)	0.1	Mt=0.1
395	487725.08	2416341.83	487725.08	2416341.83	Метод спутниковых геодезических измерений (определений)	0.1	Mt=0.1
396	487715.97	2416297.35	487715.97	2416297.35	Метод спутниковых геодезических измерений (определений)	0.1	Mt=0.1
254	487713.87	2416287.11	487713.87	2416287.11	Метод спутниковых геодезических измерений (определений)	0.1	Mt=0.1

1. Сведения о характерных точках границы уточняемого земельного участка с кадастровым номером 66:24:0102001:138

253	487716.80	2416286.88	487716.80	2416286.88	Метод спутниковых геодезических измерений (определений)	0.1	Mt=0.1
252	487772.17	2416282.57	487772.17	2416282.57	Метод спутниковых геодезических измерений (определений)	0.1	Mt=0.1
251	487775.17	2416282.33	487775.17	2416282.33	Метод спутниковых геодезических измерений (определений)	0.1	Mt=0.1

2. Сведения о частях границ уточняемого земельного участка с кадастровым номером 66:24:0102001:138

Обозначение части границ		Горизонтальное проложение (S), м	Описание прохождения части границ	Отметка о наличии земельного спора о местоположении границ земельного участка
от т.	до т.			
1	2	3	4	5
396	254	10.45	-	-
395	396	45.40	-	-
254	253	2.94	-	-
252	251	3.01	-	-
253	252	55.54	-	-
394	395	23.93	-	-
373	372	12.91	-	-
251	373	28.85	-	-
372	392	3.05	-	-
393	394	2.93	-	-
392	393	61.43	-	-

3. Характеристики утоняемого земельного участка с кадастровым номером 66:24:0102001:138

№ п/п	Наименование характеристики	Значение характеристики
1	2	3
1	Площадь земельного участка +/- величина погрешности определения площади(Р +/- ΔР), м²	3944 +/- 22
2	Формула, примененная для расчета предельной допустимой погрешности определения площади земельного участка (ΔР), м²	ΔР=3,5*Mt*√P= 3.5*0,1*√3944=22
3	Иные сведения	

Сведения об уточняемых земельных участках, необходимые для исправления реестровых ошибок в сведениях о местоположении их границ

1. Сведения о характерных точках границы уточняемого земельного участка с кадастровым номером 66:24:0102001:139

Зона № 2

Обозначение характерных точек границ	Существующие координаты, м		Уточненные координаты, м		Метод определения координат	Средняя квадратическая погрешность определения координат характерной точки (Mt), м	Формулы, примененные для расчета средней квадратической погрешности определения координат характерной точки (Mt),м
	X	Y	X	Y			
1	2	3	4	5	6	7	8
372	487794.55	2416318.86	487794.55	2416318.86	Метод спутниковых геодезических измерений (определений)	0.1	Mt=0.1
371	487808.16	2416335.12	487808.16	2416335.12	Метод спутниковых геодезических измерений (определений)	0.1	Mt=0.1
397	487817.14	2416345.85	487817.14	2416345.85	Метод спутниковых геодезических измерений (определений)	0.1	Mt=0.1
398	487814.69	2416347.82	487814.69	2416347.82	Метод спутниковых геодезических измерений (определений)	0.1	Mt=0.1
399	487766.50	2416386.68	487766.50	2416386.68	Метод спутниковых геодезических измерений (определений)	0.1	Mt=0.1
400	487764.15	2416388.57	487764.15	2416388.57	Метод спутниковых геодезических измерений (определений)	0.1	Mt=0.1
401	487760.31	2416383.80	487760.31	2416383.80	Метод спутниковых геодезических измерений (определений)	0.1	Mt=0.1
394	487740.95	2416359.74	487740.95	2416359.74	Метод спутниковых геодезических измерений (определений)	0.1	Mt=0.1
393	487743.28	2416357.96	487743.28	2416357.96	Метод спутниковых геодезических измерений (определений)	0.1	Mt=0.1

1. Сведения о характерных точках границы уточняемого земельного участка с кадастровым номером 66:24:0102001:139

392	487792.13	2416320.71	487792.13	2416320.71	Метод спутниковых геодезических измерений (определений)	0.1	Mt=0.1
372	487794.55	2416318.86	487794.55	2416318.86	Метод спутниковых геодезических измерений (определений)	0.1	Mt=0.1

2. Сведения о частях границ уточняемого земельного участка с кадастровым номером 66:24:0102001:139

Обозначение части границ		Горизонтальное проложение (S), м	Описание прохождения части границ	Отметка о наличии земельного спора о местоположении границ земельного участка
от т.	до т.			
1	2	3	4	5
401	394	30.88	-	-
400	401	6.12	-	-
394	393	2.93	-	-
392	372	3.05	-	-
393	392	61.43	-	-
371	397	13.99	-	-
372	371	21.20	-	-
397	398	3.14	-	-
399	400	3.02	-	-
398	399	61.91	-	-

3. Характеристики утоняемого земельного участка с кадастровым номером 66:24:0102001:139

№ п/п	Наименование характеристики	Значение характеристики
1	2	3
1	Площадь земельного участка +/- величина погрешности определения площади(Р +/- ΔР), м²	2444 +/- 17
2	Формула, примененная для расчета предельной допустимой погрешности определения площади земельного участка (ΔР), м²	ΔР=3,5*Mt*√Р= 3.5*0,1*√2444=17
3	Иные сведения	

Сведения об уточняемых земельных участках, необходимые для исправления реестровых ошибок в сведениях о местоположении их границ

1. Сведения о характерных точках границы уточняемого земельного участка с кадастровым номером 66:24:0102001:140

Зона № 2

Обозначение характерных точек границ	Существующие координаты, м		Уточненные координаты, м		Метод определения координат	Средняя квадратическая погрешность определения координат характерной точки (Mt), м	Формулы, примененные для расчета средней квадратической погрешности определения координат характерной точки (Mt),м
	X	Y	X	Y			
1	2	3	4	5	6	7	8
397	487817.14	2416345.85	487817.14	2416345.85	Метод спутниковых геодезических измерений (определений)	0.1	Mt=0.1
388	487834.27	2416366.31	487834.27	2416366.31	Метод спутниковых геодезических измерений (определений)	0.1	Mt=0.1
387	487839.71	2416372.95	487839.71	2416372.95	Метод спутниковых геодезических измерений (определений)	0.1	Mt=0.1
402	487837.43	2416374.95	487837.43	2416374.95	Метод спутниковых геодезических измерений (определений)	0.1	Mt=0.1
403	487789.05	2416417.55	487789.05	2416417.55	Метод спутниковых геодезических измерений (определений)	0.1	Mt=0.1
404	487786.79	2416419.54	487786.79	2416419.54	Метод спутниковых геодезических измерений (определений)	0.1	Mt=0.1
400	487764.15	2416388.57	487764.15	2416388.57	Метод спутниковых геодезических измерений (определений)	0.1	Mt=0.1
399	487766.50	2416386.68	487766.50	2416386.68	Метод спутниковых геодезических измерений (определений)	0.1	Mt=0.1
398	487814.69	2416347.82	487814.69	2416347.82	Метод спутниковых геодезических измерений (определений)	0.1	Mt=0.1

1. Сведения о характерных точках границы уточняемого земельного участка с кадастровым номером 66:24:0102001:140

397	487817.14	2416345.85	487817.14	2416345.85	Метод спутниковых геодезических измерений (определений)	0.1	Mt=0.1

2. Сведения о частях границ уточняемого земельного участка с кадастровым номером 66:24:0102001:140

Обозначение части границ		Горизонтальное проложение (S), м	Описание прохождения части границ	Отметка о наличии земельного спора о местоположении границ земельного участка
от т.	до т.			
1	2	3	4	5
400	399	3.02	-	-
404	400	38.36	-	-
398	397	3.14	-	-
399	398	61.91	-	-
403	404	3.01	-	-
388	387	8.58	-	-
397	388	26.68	-	-
402	403	64.46	-	-
387	402	3.03	-	-

3. Характеристики утоняемого земельного участка с кадастровым номером 66:24:0102001:140

№ п/п	Наименование характеристики	Значение характеристики
1	2	3
1	Площадь земельного участка +/- величина погрешности определения площади(Р +/- ΔР), м²	2548 +/- 18
2	Формула, примененная для расчета предельной допустимой погрешности определения площади земельного участка (ΔР), м²	ΔР=3,5*Mt*√P= 3.5*0,1*√2548=18
3	Иные сведения	

Сведения об уточняемых земельных участках, необходимые для исправления реестровых ошибок в сведениях о местоположении их границ

1. Сведения о характерных точках границы уточняемого земельного участка с кадастровым номером 66:24:0102001:141

Зона № 2

Обозначение характерных точек границ	Существующие координаты, м		Уточненные координаты, м		Метод определения координат	Средняя квадратическая погрешность определения координат характерной точки (Mt), м	Формулы, примененные для расчета средней квадратической погрешности определения координат характерной точки (Mt),м
	X	Y	X	Y			
1	2	3	4	5	6	7	8
387	487839.71	2416372.95	487839.71	2416372.95	Метод спутниковых геодезических измерений (определений)	0.1	Mt=0.1
386	487862.14	2416400.28	487862.14	2416400.28	Метод спутниковых геодезических измерений (определений)	0.1	Mt=0.1
405	487821.70	2416439.00	487821.70	2416439.00	Метод спутниковых геодезических измерений (определений)	0.1	Mt=0.1
406	487809.54	2416449.95	487809.54	2416449.95	Метод спутниковых геодезических измерений (определений)	0.1	Mt=0.1
404	487786.79	2416419.54	487786.79	2416419.54	Метод спутниковых геодезических измерений (определений)	0.1	Mt=0.1
403	487789.05	2416417.55	487789.05	2416417.55	Метод спутниковых геодезических измерений (определений)	0.1	Mt=0.1
402	487837.43	2416374.95	487837.43	2416374.95	Метод спутниковых геодезических измерений (определений)	0.1	Mt=0.1
387	487839.71	2416372.95	487839.71	2416372.95	Метод спутниковых геодезических измерений (определений)	0.1	Mt=0.1

2. Сведения о частях границ уточняемого земельного участка с кадастровым номером 66:24:0102001:141

Обозначение части границ		Горизонтальное проложение (S), м	Описание прохождения части границ	Отметка о наличии земельного спора о местоположении границ земельного участка
от т.	до т.			
1	2	3	4	5
404	403	3.01	-	-
403	402	64.46	-	-
402	387	3.03	-	-
406	404	37.98	-	-
387	386	35.36	-	-
386	405	55.99	-	-
405	406	16.36	-	-

3. Характеристики утоняемого земельного участка с кадастровым номером 66:24:0102001:141

№ п/п	Наименование характеристики	Значение характеристики
1	2	3
1	Площадь земельного участка +/- величина погрешности определения площади(Р +/- ΔР), м²	2625 +/- 18
2	Формула, примененная для расчета предельной допустимой погрешности определения площади земельного участка (ΔР), м²	ΔР=3,5*Mt*√P= 3.5*0,1*√2625=18
3	Иные сведения	

Сведения об уточняемых земельных участках, необходимые для исправления реестровых ошибок в сведениях о местоположении их границ

1. Сведения о характерных точках границы уточняемого земельного участка с кадастровым номером 66:24:0102001:142

Зона № 2

Обозначение характерных точек границ	Существующие координаты, м		Уточненные координаты, м		Метод определения координат	Средняя квадратическая погрешность определения координат характерной точки (Mt), м	Формулы, примененные для расчета средней квадратической погрешности определения координат характерной точки (Mt),м
	X	Y	X	Y			
1	2	3	4	5	6	7	8
386	487862.14	2416400.28	487862.14	2416400.28	Метод спутниковых геодезических измерений (определений)	0.1	Mt=0.1
391	487889.60	2416431.12	487889.60	2416431.12	Метод спутниковых геодезических измерений (определений)	0.1	Mt=0.1
318	487916.14	2416461.88	487916.14	2416461.88	Метод спутниковых геодезических измерений (определений)	0.1	Mt=0.1
317	487914.03	2416464.10	487914.03	2416464.10	Метод спутниковых геодезических измерений (определений)	0.1	Mt=0.1
316	487865.90	2416514.68	487865.90	2416514.68	Метод спутниковых геодезических измерений (определений)	0.1	Mt=0.1
407	487823.08	2416441.36	487823.08	2416441.36	Метод спутниковых геодезических измерений (определений)	0.1	Mt=0.1
405	487821.70	2416439.00	487821.70	2416439.00	Метод спутниковых геодезических измерений (определений)	0.1	Mt=0.1
386	487862.14	2416400.28	487862.14	2416400.28	Метод спутниковых геодезических измерений (определений)	0.1	Mt=0.1

2. Сведения о частях границ уточняемого земельного участка с кадастровым номером 66:24:0102001:142

Обозначение части границ		Горизонтальное проложение (S), м	Описание прохождения части границ	Отметка о наличии земельного спора о местоположении границ земельного участка
от т.	до т.			
1	2	3	4	5
316	407	84.91	-	-
407	405	2.73	-	-
405	386	55.99	-	-
317	316	69.82	-	-
386	391	41.29	-	-
391	318	40.63	-	-
318	317	3.06	-	-

3. Характеристики утоняемого земельного участка с кадастровым номером 66:24:0102001:142

№ п/п	Наименование характеристики	Значение характеристики
1	2	3
1	Площадь земельного участка +/- величина погрешности определения площади(Р +/- ΔР), м²	5372 +/- 26
2	Формула, примененная для расчета предельной допустимой погрешности определения площади земельного участка (ΔР), м²	ΔР=3,5*Mt*√P= 3.5*0,1*√5372=26
3	Иные сведения	

Сведения об уточняемых земельных участках, необходимые для исправления реестровых ошибок в сведениях о местоположении их границ

1. Сведения о характерных точках границы уточняемого земельного участка с кадастровым номером 66:24:0102001:143

Зона № 2

Обозначение характерных точек границ	Существующие координаты, м		Уточненные координаты, м		Метод определения координат	Средняя квадратическая погрешность определения координат характерной точки (Mt), м	Формулы, примененные для расчета средней квадратической погрешности определения координат характерной точки (Mt),м
	X	Y	X	Y			
1	2	3	4	5	6	7	8
254	487713.87	2416287.11	487713.87	2416287.11	Метод спутниковых геодезических измерений (определений)	0.1	Mt=0.1
396	487715.97	2416297.35	487715.97	2416297.35	Метод спутниковых геодезических измерений (определений)	0.1	Mt=0.1
408	487712.85	2416298.67	487712.85	2416298.67	Метод спутниковых геодезических измерений (определений)	0.1	Mt=0.1
409	487664.95	2416319.02	487664.95	2416319.02	Метод спутниковых геодезических измерений (определений)	0.1	Mt=0.1
410	487604.99	2416344.49	487604.99	2416344.49	Метод спутниковых геодезических измерений (определений)	0.1	Mt=0.1
411	487597.18	2416325.31	487597.18	2416325.31	Метод спутниковых геодезических измерений (определений)	0.1	Mt=0.1
257	487595.60	2416310.81	487595.60	2416310.81	Метод спутниковых геодезических измерений (определений)	0.1	Mt=0.1
256	487635.47	2416293.22	487635.47	2416293.22	Метод спутниковых геодезических измерений (определений)	0.1	Mt=0.1
255	487710.85	2416287.35	487710.85	2416287.35	Метод спутниковых геодезических измерений (определений)	0.1	Mt=0.1

1. Сведения о характерных точках границы уточняемого земельного участка с кадастровым номером 66:24:0102001:143

254	487713.87	2416287.11	487713.87	2416287.11	Метод спутниковых геодезических измерений (определений)	0.1	Mt=0.1

2. Сведения о частях границ уточняемого земельного участка с кадастровым номером 66:24:0102001:143

Обозначение части границ		Горизонтальное проложение (S), м	Описание прохождения части границ	Отметка о наличии земельного спора о местоположении границ земельного участка
от т.	до т.			
1	2	3	4	5
257	256	43.58	-	-
411	257	14.59	-	-
255	254	3.03	-	-
256	255	75.61	-	-
410	411	20.71	-	-
396	408	3.39	-	-
254	396	10.45	-	-
409	410	65.15	-	-
408	409	52.04	-	-

3. Характеристики утоняемого земельного участка с кадастровым номером 66:24:0102001:143

№ п/п	Наименование характеристики	Значение характеристики
1	2	3
1	Площадь земельного участка +/- величина погрешности определения площади(Р +/- ΔР), м²	3329 +/- 20
2	Формула, примененная для расчета предельной допустимой погрешности определения площади земельного участка (ΔР), м²	ΔР=3,5*Mt*√P= 3.5*0,1*√3329=20
3	Иные сведения	

Сведения об уточняемых земельных участках, необходимые для исправления реестровых ошибок в сведениях о местоположении их границ

1. Сведения о характерных точках границы уточняемого земельного участка с кадастровым номером 66:24:0102001:144

Зона № 2

Обозначение характерных точек границ	Существующие координаты, м		Уточненные координаты, м		Метод определения координат	Средняя квадратическая погрешность определения координат характерной точки (Mt), м	Формулы, примененные для расчета средней квадратической погрешности определения координат характерной точки (Mt),м
	X	Y	X	Y			
1	2	3	4	5	6	7	8
396	487715.97	2416297.35	487715.97	2416297.35	Метод спутниковых геодезических измерений (определений)	0.1	Mt=0.1
395	487725.08	2416341.83	487725.08	2416341.83	Метод спутниковых геодезических измерений (определений)	0.1	Mt=0.1
412	487722.39	2416343.16	487722.39	2416343.16	Метод спутниковых геодезических измерений (определений)	0.1	Mt=0.1
374	487684.40	2416362.10	487684.40	2416362.10	Метод спутниковых геодезических измерений (определений)	0.1	Mt=0.1
409	487664.95	2416319.02	487664.95	2416319.02	Метод спутниковых геодезических измерений (определений)	0.1	Mt=0.1
408	487712.85	2416298.67	487712.85	2416298.67	Метод спутниковых геодезических измерений (определений)	0.1	Mt=0.1
396	487715.97	2416297.35	487715.97	2416297.35	Метод спутниковых геодезических измерений (определений)	0.1	Mt=0.1

2. Сведения о частях границ уточняемого земельного участка с кадастровым номером 66:24:0102001:144

Обозначение части границ		Горизонтальное проложение (S), м	Описание прохождения части границ	Отметка о наличии земельного спора о местоположении границ земельного участка
от т.	до т.			
1	2	3	4	5
374	409	47.27	-	-
409	408	52.04	-	-
408	396	3.39	-	-

396	395	45.40	-	-
395	412	3.00	-	-
412	374	42.45	-	-

3. Характеристики утоняемого земельного участка с кадастровым номером 66:24:0102001:144

№ п/п	Наименование характеристики	Значение характеристики
1	**2**	**3**
1	Площадь земельного участка +/- величина погрешности определения площади(Р +/- ΔР), м²	2307 +/- 17
2	Формула, примененная для расчета предельной допустимой погрешности определения площади земельного участка (ΔР), м²	ΔР=3,5*Mt*√Р= 3.5*0,1*√2307=17
3	Иные сведения	

Сведения об уточняемых земельных участках, необходимые для исправления реестровых ошибок в сведениях о местоположении их границ

1. Сведения о характерных точках границы уточняемого земельного участка с кадастровым номером 66:24:0102001:145

Зона № 2

Обозначение характерных точек границ	Существующие координаты, м		Уточненные координаты, м		Метод определения координат	Средняя квадратическая погрешность определения координат характерной точки (Mt), м	Формулы, примененные для расчета средней квадратической погрешности определения координат характерной точки (Mt),м
	X	Y	X	Y			
1	2	3	4	5	6	7	8
395	487725.08	2416341.83	487725.08	2416341.83	Метод спутниковых геодезических измерений (определений)	0.1	Mt=0.1
394	487740.95	2416359.74	487740.95	2416359.74	Метод спутниковых геодезических измерений (определений)	0.1	Mt=0.1
401	487760.31	2416383.80	487760.31	2416383.80	Метод спутниковых геодезических измерений (определений)	0.1	Mt=0.1
413	487757.60	2416385.41	487757.60	2416385.41	Метод спутниковых геодезических измерений (определений)	0.1	Mt=0.1
375	487709.92	2416413.84	487709.92	2416413.84	Метод спутниковых геодезических измерений (определений)	0.1	Mt=0.1
374	487684.40	2416362.10	487684.40	2416362.10	Метод спутниковых геодезических измерений (определений)	0.1	Mt=0.1
412	487722.39	2416343.16	487722.39	2416343.16	Метод спутниковых геодезических измерений (определений)	0.1	Mt=0.1
395	487725.08	2416341.83	487725.08	2416341.83	Метод спутниковых геодезических измерений (определений)	0.1	Mt=0.1

2. Сведения о частях границ уточняемого земельного участка с кадастровым номером 66:24:0102001:145

Обозначение части границ		Горизонтальное проложение (S), м	Описание прохождения части границ	Отметка о наличии земельного спора о местоположении границ земельного участка
от т.	до т.			
1	2	3	4	5
375	374	57.69	-	-
374	412	42.45	-	-
412	395	3.00	-	-
413	375	55.51	-	-
395	394	23.93	-	-
394	401	30.88	-	-
401	413	3.15	-	-

3. Характеристики утоняемого земельного участка с кадастровым номером 66:24:0102001:145

№ п/п	Наименование характеристики	Значение характеристики
1	2	3
1	Площадь земельного участка +/- величина погрешности определения площади(Р +/- ΔР), м²	2915 +/- 19
2	Формула, примененная для расчета предельной допустимой погрешности определения площади земельного участка (ΔР), м²	ΔР=3,5*Mt*√P= 3.5*0,1*√2915=19
3	Иные сведения	

Сведения об уточняемых земельных участках, необходимые для исправления реестровых ошибок в сведениях о местоположении их границ

1. Сведения о характерных точках границы уточняемого земельного участка с кадастровым номером 66:24:0102001:146

Зона № 2

Обозначение характерных точек границ	Существующие координаты, м		Уточненные координаты, м		Метод определения координат	Средняя квадратическая погрешность определения координат характерной точки (Mt), м	Формулы, примененные для расчета средней квадратической погрешности определения координат характерной точки (Mt),м
	X	Y	X	Y			
1	2	3	4	5	6	7	8
401	487760.31	2416383.80	487760.31	2416383.80	Метод спутниковых геодезических измерений (определений)	0.1	Mt=0.1
400	487764.15	2416388.57	487764.15	2416388.57	Метод спутниковых геодезических измерений (определений)	0.1	Mt=0.1
404	487786.79	2416419.54	487786.79	2416419.54	Метод спутниковых геодезических измерений (определений)	0.1	Mt=0.1
406	487809.54	2416449.95	487809.54	2416449.95	Метод спутниковых геодезических измерений (определений)	0.1	Mt=0.1
414	487807.16	2416452.20	487807.16	2416452.20	Метод спутниковых геодезических измерений (определений)	0.1	Mt=0.1
415	487734.38	2416520.81	487734.38	2416520.81	Метод спутниковых геодезических измерений (определений)	0.1	Mt=0.1
416	487672.05	2416508.51	487672.05	2416508.51	Метод спутниковых геодезических измерений (определений)	0.1	Mt=0.1
417	487658.44	2416501.04	487658.44	2416501.04	Метод спутниковых геодезических измерений (определений)	0.1	Mt=0.1
418	487632.64	2416483.19	487632.64	2416483.19	Метод спутниковых геодезических измерений (определений)	0.1	Mt=0.1

1. Сведения о характерных точках границы уточняемого земельного участка с кадастровым номером 66:24:0102001:146

419	487608.17	2416473.92	487608.17	2416473.92	Метод спутниковых геодезических измерений (определений)	0.1	Mt=0.1
420	487588.99	2416465.33	487588.99	2416465.33	Метод спутниковых геодезических измерений (определений)	0.1	Mt=0.1
421	487581.77	2416460.56	487581.77	2416460.56	Метод спутниковых геодезических измерений (определений)	0.1	Mt=0.1
422	487580.13	2416446.88	487580.13	2416446.88	Метод спутниковых геодезических измерений (определений)	0.1	Mt=0.1
423	487576.94	2416438.90	487576.94	2416438.90	Метод спутниковых геодезических измерений (определений)	0.1	Mt=0.1
424	487575.87	2416436.22	487575.87	2416436.22	Метод спутниковых геодезических измерений (определений)	0.1	Mt=0.1
376	487576.63	2416432.88	487576.63	2416432.88	Метод спутниковых геодезических измерений (определений)	0.1	Mt=0.1
375	487709.92	2416413.84	487709.92	2416413.84	Метод спутниковых геодезических измерений (определений)	0.1	Mt=0.1
413	487757.60	2416385.41	487757.60	2416385.41	Метод спутниковых геодезических измерений (определений)	0.1	Mt=0.1
401	487760.31	2416383.80	487760.31	2416383.80	Метод спутниковых геодезических измерений (определений)	0.1	Mt=0.1

2. Сведения о частях границ уточняемого земельного участка с кадастровым номером 66:24:0102001:146

Обозначение части границ		Горизонтальное проложение (S), м	Описание прохождения части границ	Отметка о наличии земельного спора о местоположении границ земельного участка
от т.	до т.			
1	2	3	4	5
421	422	13.78	-	-
422	423	8.59	-	-
419	420	21.02	-	-
420	421	8.65	-	-

423	424	2.89	-	-
375	413	55.51	-	-
413	401	3.15	-	-
424	376	3.43	-	-
376	375	134.64	-	-
404	406	37.98	-	-
406	414	3.28	-	-
401	400	6.12	-	-
400	404	38.36	-	-
414	415	100.02	-	-
417	418	31.37	-	-
418	419	26.17	-	-
415	416	63.53	-	-
416	417	15.53	-	-

3. Характеристики утоняемого земельного участка с кадастровым номером 66:24:0102001:146

№ п/п	Наименование характеристики	Значение характеристики
1	**2**	**3**
1	Площадь земельного участка +/- величина погрешности определения площади(Р +/- ΔР), м²	17434 +/- 46
2	Формула, примененная для расчета предельной допустимой погрешности определения площади земельного участка (ΔР), м²	ΔР=3,5*Mt*√P= 3.5*0,1*√17434=46
3	Иные сведения	

Сведения об уточняемых земельных участках, необходимые для исправления реестровых ошибок в сведениях о местоположении их границ

1. Сведения о характерных точках границы уточняемого земельного участка с кадастровым номером 66:24:0102001:147

Зона № 2

Обозначение характерных точек границ	Существующие координаты, м		Уточненные координаты, м		Метод определения координат	Средняя квадратическая погрешность определения координат характерной точки (Mt), м	Формулы, примененные для расчета средней квадратической погрешности определения координат характерной точки (Mt),м
	X	Y	X	Y			
1	2	3	4	5	6	7	8
405	487821.70	2416439.00	487821.70	2416439.00	Метод спутниковых геодезических измерений (определений)	0.1	Mt=0.1
407	487823.08	2416441.36	487823.08	2416441.36	Метод спутниковых геодезических измерений (определений)	0.1	Mt=0.1
316	487865.90	2416514.68	487865.90	2416514.68	Метод спутниковых геодезических измерений (определений)	0.1	Mt=0.1
315	487781.23	2416603.67	487781.23	2416603.67	Метод спутниковых геодезических измерений (определений)	0.1	Mt=0.1
425	487782.64	2416574.53	487782.64	2416574.53	Метод спутниковых геодезических измерений (определений)	0.1	Mt=0.1
426	487777.74	2416571.99	487777.74	2416571.99	Метод спутниковых геодезических измерений (определений)	0.1	Mt=0.1
427	487771.34	2416566.30	487771.34	2416566.30	Метод спутниковых геодезических измерений (определений)	0.1	Mt=0.1
428	487769.93	2416557.06	487769.93	2416557.06	Метод спутниковых геодезических измерений (определений)	0.1	Mt=0.1
429	487764.95	2416546.40	487764.95	2416546.40	Метод спутниковых геодезических измерений (определений)	0.1	Mt=0.1

1. Сведения о характерных точках границы уточняемого земельного участка с кадастровым номером 66:24:0102001:147

430	487757.13	2416537.16	487757.13	2416537.16	Метод спутниковых геодезических измерений (определений)	0.1	Mt=0.1
431	487742.92	2416523.65	487742.92	2416523.65	Метод спутниковых геодезических измерений (определений)	0.1	Mt=0.1
415	487734.38	2416520.81	487734.38	2416520.81	Метод спутниковых геодезических измерений (определений)	0.1	Mt=0.1
414	487807.16	2416452.20	487807.16	2416452.20	Метод спутниковых геодезических измерений (определений)	0.1	Mt=0.1
406	487809.54	2416449.95	487809.54	2416449.95	Метод спутниковых геодезических измерений (определений)	0.1	Mt=0.1
405	487821.70	2416439.00	487821.70	2416439.00	Метод спутниковых геодезических измерений (определений)	0.1	Mt=0.1

2. Сведения о частях границ уточняемого земельного участка с кадастровым номером 66:24:0102001:147

Обозначение части границ		Горизонтальное проложение (S), м	Описание прохождения части границ	Отметка о наличии земельного спора о местоположении границ земельного участка
от т.	до т.			
1	2	3	4	5
430	431	19.61	-	-
429	430	12.10	-	-
428	429	11.77	-	-
431	415	9.00	-	-
406	405	16.36	-	-
414	406	3.28	-	-
415	414	100.02	-	-
316	315	122.83	-	-
407	316	84.91	-	-
405	407	2.73	-	-
315	425	29.17	-	-
427	428	9.35	-	-
426	427	8.56	-	-
425	426	5.52	-	-

3. Характеристики утоняемого земельного участка с кадастровым номером 66:24:0102001:147

№ п/п	Наименование характеристики	Значение характеристики
1	**2**	**3**
1	Площадь земельного участка +/- величина погрешности определения площади(Р +/- ΔР), м²	9777 +/- 35
2	Формула, примененная для расчета предельной допустимой погрешности определения площади земельного участка (ΔР), м²	ΔР=3,5*Mt*√P= 3.5*0,1*√9777=35
3	Иные сведения	

Сведения об уточняемых земельных участках, необходимые для исправления реестровых ошибок в сведениях о местоположении их границ

1. Сведения о характерных точках границы уточняемого земельного участка с кадастровым номером 66:24:0102001:148

Зона № 2

Обозначение характерных точек границ	Существующие координаты, м		Уточненные координаты, м		Метод определения координат	Средняя квадратическая погрешность определения координат характерной точки (Mt), м	Формулы, примененные для расчета средней квадратической погрешности определения координат характерной точки (Mt),м
	X	Y	X	Y			
1	2	3	4	5	6	7	8
410	487604.99	2416344.49	487604.99	2416344.49	Метод спутниковых геодезических измерений (определений)	0.1	Mt=0.1
409	487664.95	2416319.02	487664.95	2416319.02	Метод спутниковых геодезических измерений (определений)	0.1	Mt=0.1
374	487684.40	2416362.10	487684.40	2416362.10	Метод спутниковых геодезических измерений (определений)	0.1	Mt=0.1
384	487604.40	2416392.48	487604.40	2416392.48	Метод спутниковых геодезических измерений (определений)	0.1	Mt=0.1
432	487600.02	2416382.89	487600.02	2416382.89	Метод спутниковых геодезических измерений (определений)	0.1	Mt=0.1
433	487604.99	2416368.68	487604.99	2416368.68	Метод спутниковых геодезических измерений (определений)	0.1	Mt=0.1
434	487607.85	2416355.88	487607.85	2416355.88	Метод спутниковых геодезических измерений (определений)	0.1	Mt=0.1
410	487604.99	2416344.49	487604.99	2416344.49	Метод спутниковых геодезических измерений (определений)	0.1	Mt=0.1

2. Сведения о частях границ уточняемого земельного участка с кадастровым номером 66:24:0102001:148

Обозначение части границ		Горизонтальное проложение (S), м	Описание прохождения части границ	Отметка о наличии земельного спора о местоположении границ земельного участка
от т.	до т.			
1	2	3	4	5
432	433	15.05	-	-
433	434	13.12	-	-
434	410	11.74	-	-
384	432	10.54	-	-
410	409	65.15	-	-
409	374	47.27	-	-
374	384	85.57	-	-

3. Характеристики утоняемого земельного участка с кадастровым номером 66:24:0102001:148

№ п/п	Наименование характеристики	Значение характеристики
1	2	3
1	Площадь земельного участка +/- величина погрешности определения площади(Р +/- ΔР), м²	3463 +/- 21
2	Формула, примененная для расчета предельной допустимой погрешности определения площади земельного участка (ΔР), м²	ΔР=3,5*Mt*√P= 3.5*0,1*√3463=21
3	Иные сведения	

Сведения об уточняемых земельных участках, необходимые для исправления реестровых ошибок в сведениях о местоположении их границ

1. Сведения о характерных точках границы уточняемого земельного участка с кадастровым номером 66:24:0102001:149

Зона № 2

Обозначение характерных точек границ	Существующие координаты, м		Уточненные координаты, м		Метод определения координат	Средняя квадратическая погрешность определения координат характерной точки (Mt), м	Формулы, примененные для расчета средней квадратической погрешности определения координат характерной точки (Mt),м
	X	Y	X	Y			
1	2	3	4	5	6	7	8
324	487868.17	2416286.41	487868.17	2416286.41	Метод спутниковых геодезических измерений (определений)	0.1	Mt=0.1
323	487893.99	2416316.23	487893.99	2416316.23	Метод спутниковых геодезических измерений (определений)	0.1	Mt=0.1
389	487836.38	2416364.54	487836.38	2416364.54	Метод спутниковых геодезических измерений (определений)	0.1	Mt=0.1
388	487834.27	2416366.31	487834.27	2416366.31	Метод спутниковых геодезических измерений (определений)	0.1	Mt=0.1
397	487817.14	2416345.85	487817.14	2416345.85	Метод спутниковых геодезических измерений (определений)	0.1	Mt=0.1
371	487808.16	2416335.12	487808.16	2416335.12	Метод спутниковых геодезических измерений (определений)	0.1	Mt=0.1
370	487810.50	2416333.22	487810.50	2416333.22	Метод спутниковых геодезических измерений (определений)	0.1	Mt=0.1
324	487868.17	2416286.41	487868.17	2416286.41	Метод спутниковых геодезических измерений (определений)	0.1	Mt=0.1

2. Сведения о частях границ уточняемого земельного участка с кадастровым номером 66:24:0102001:149

Обозначение части границ		Горизонтальное проложение (S), м	Описание прохождения части границ	Отметка о наличии земельного спора о местоположении границ земельного участка
от т.	до т.			
1	2	3	4	5
397	371	13.99	-	-
371	370	3.01	-	-
370	324	74.28	-	-
388	397	26.68	-	-
324	323	39.44	-	-
323	389	75.18	-	-
389	388	2.75	-	-

3. Характеристики утоняемого земельного участка с кадастровым номером 66:24:0102001:149

№ п/п	Наименование характеристики	Значение характеристики
1	2	3
1	Площадь земельного участка +/- величина погрешности определения площади(Р +/- ΔР), м²	3109 +/- 20
2	Формула, примененная для расчета предельной допустимой погрешности определения площади земельного участка (ΔР), м²	ΔР=3,5*Mt*√P= 3.5*0,1*√3109=20
3	Иные сведения	

Схема границ земельных участков

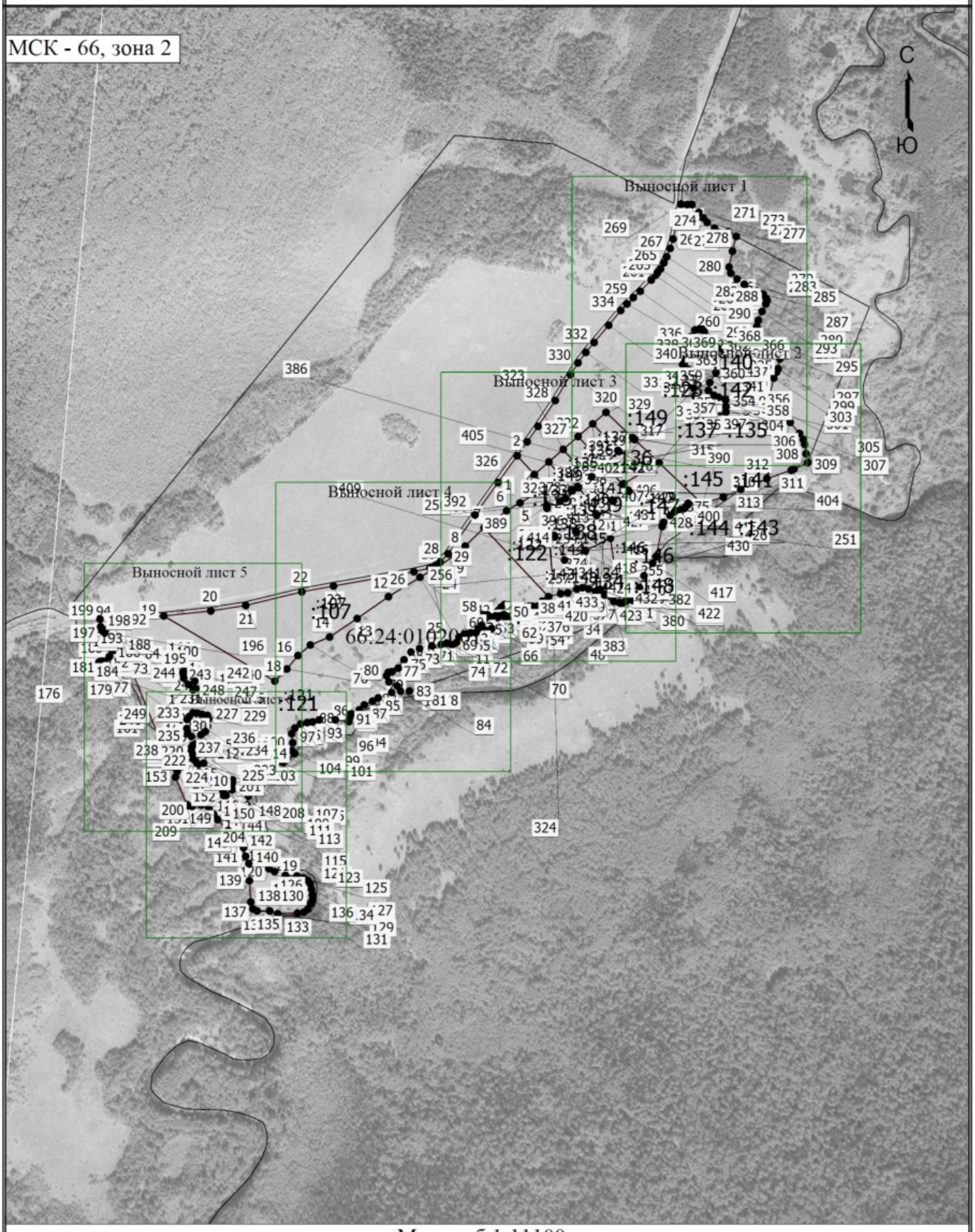

Масштаб 1:11100

Условные обозначения

- - Характерная точка границы, сведения о которой позволяют однозначно определить ее положение на местности

Схема границ земельных участков

1	- Обозначение характерной точки, местоположение которой не изменилось или было уточнено
:1	- Кадастровый номер земельного участка
:153 (1)	- Обозначение контура земельного участка
———	- Существующая часть границы, имеющиеся в ЕГРН сведения о которой достаточны для определения ее местоположения
66:24:0102001	- Номер кадастрового квартала

Схема границ земельных участков

Выносной лист 1

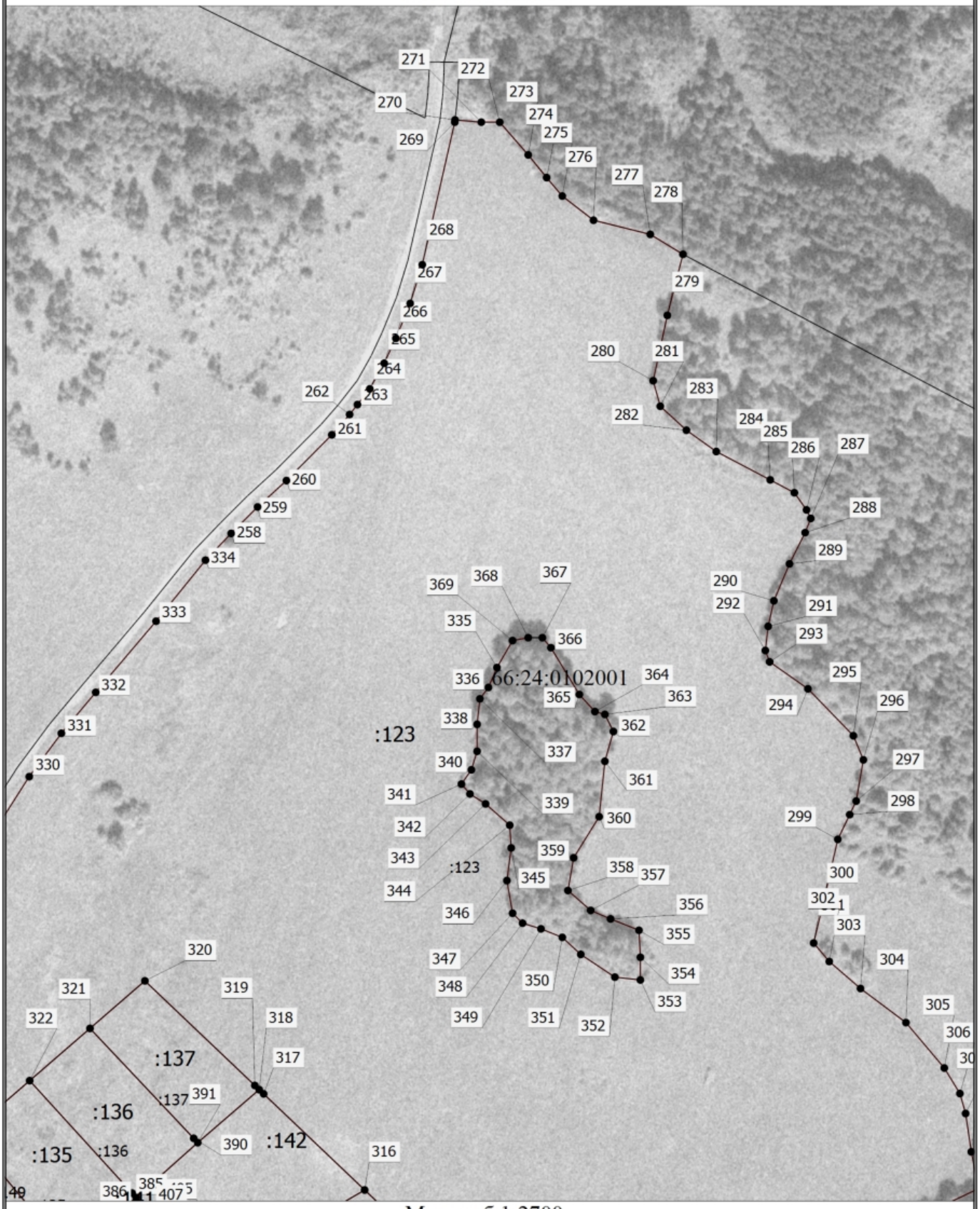

Масштаб 1:2700

Условные обозначения

- - Характерная точка границы, сведения о которой позволяют однозначно определить ее положение на местности

Схема границ земельных участков

1	- Обозначение характерной точки, местоположение которой не изменилось или было уточнено
:1	- Кадастровый номер земельного участка
:153 (1)	- Обозначение контура земельного участка
———	- Существующая часть границы, имеющиеся в ЕГРН сведения о которой достаточны для определения ее местоположения
66:24:0102001	- Номер кадастрового квартала

Схема границ земельных участков

Выносной лист 2

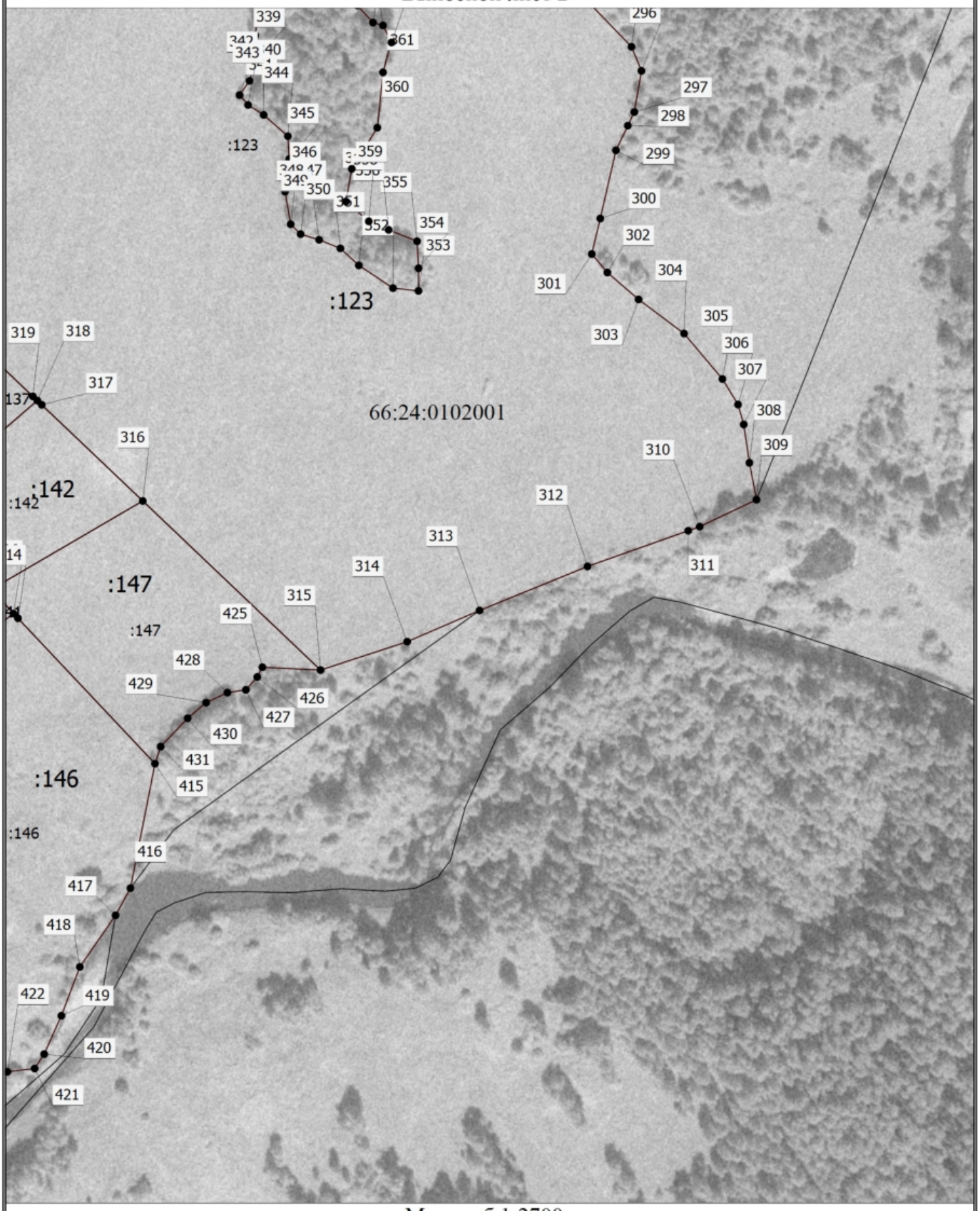

Масштаб 1:2700

Условные обозначения

- • - Характерная точка границы, сведения о которой позволяют однозначно определить ее положение на местности

Схема границ земельных участков

1	- Обозначение характерной точки, местоположение которой не изменилось или было уточнено
:1	- Кадастровый номер земельного участка
:153 (1)	- Обозначение контура земельного участка
———	- Существующая часть границы, имеющиеся в ЕГРН сведения о которой достаточны для определения ее местоположения
66:24:0102001	- Номер кадастрового квартала

Схема границ земельных участков

Выносной лист 3

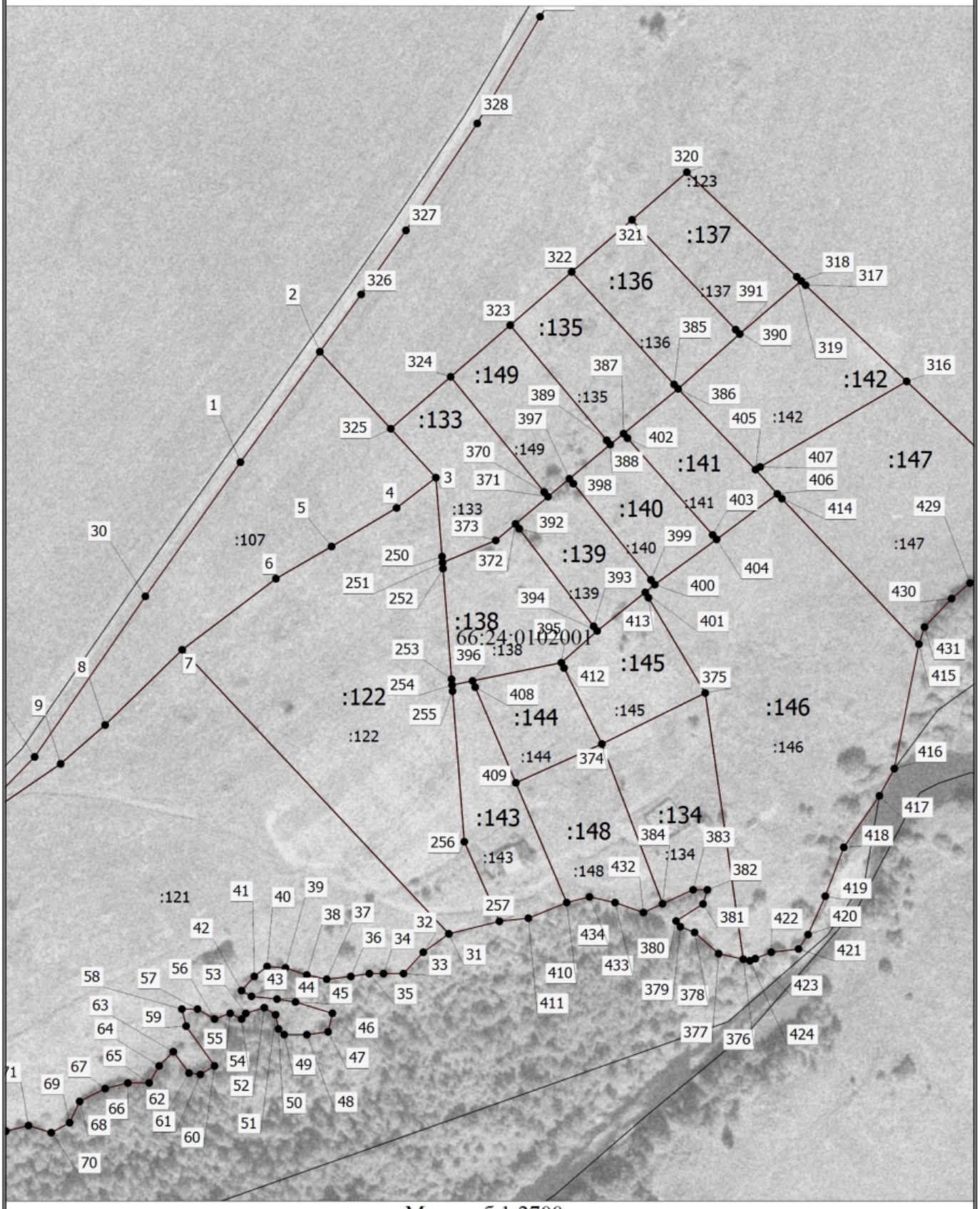

Масштаб 1:2700

Условные обозначения

- - Характерная точка границы, сведения о которой позволяют однозначно определить ее положение на местности

Схема границ земельных участков

1	- Обозначение характерной точки, местоположение которой не изменилось или было уточнено
:1	- Кадастровый номер земельного участка
:153 (1)	- Обозначение контура земельного участка
———	- Существующая часть границы, имеющиеся в ЕГРН сведения о которой достаточны для определения ее местоположения
66:24:0102001	- Номер кадастрового квартала

Схема границ земельных участков

Выносной лист 4

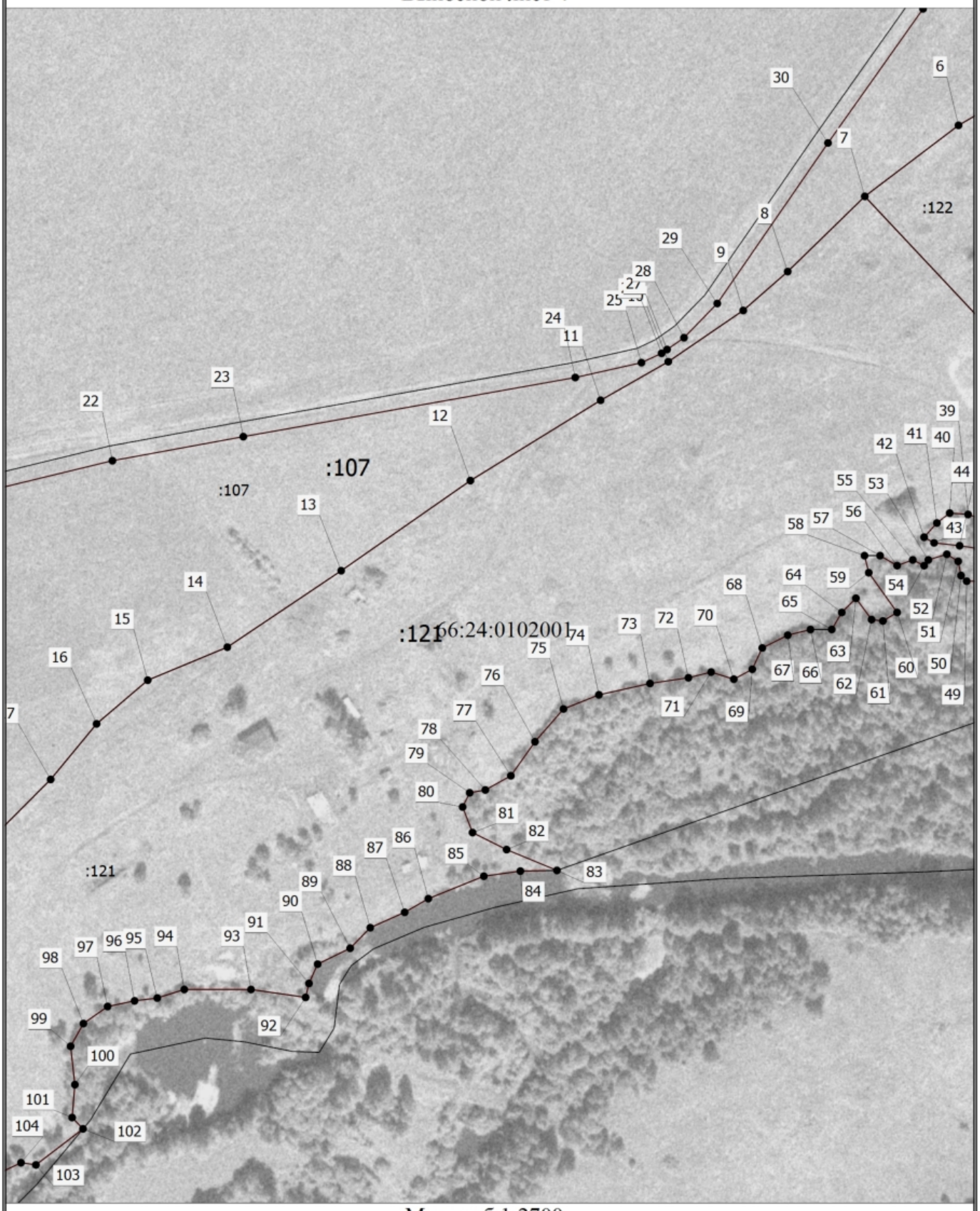

Масштаб 1:2700

Условные обозначения

- • - Характерная точка границы, сведения о которой позволяют однозначно определить ее положение на местности

Схема границ земельных участков

1	- Обозначение характерной точки, местоположение которой не изменилось или было уточнено
:1	- Кадастровый номер земельного участка
:153 (1)	- Обозначение контура земельного участка
———	- Существующая часть границы, имеющиеся в ЕГРН сведения о которой достаточны для определения ее местоположения
66:24:0102001	- Номер кадастрового квартала

Схема границ земельных участков

Выносной лист 5

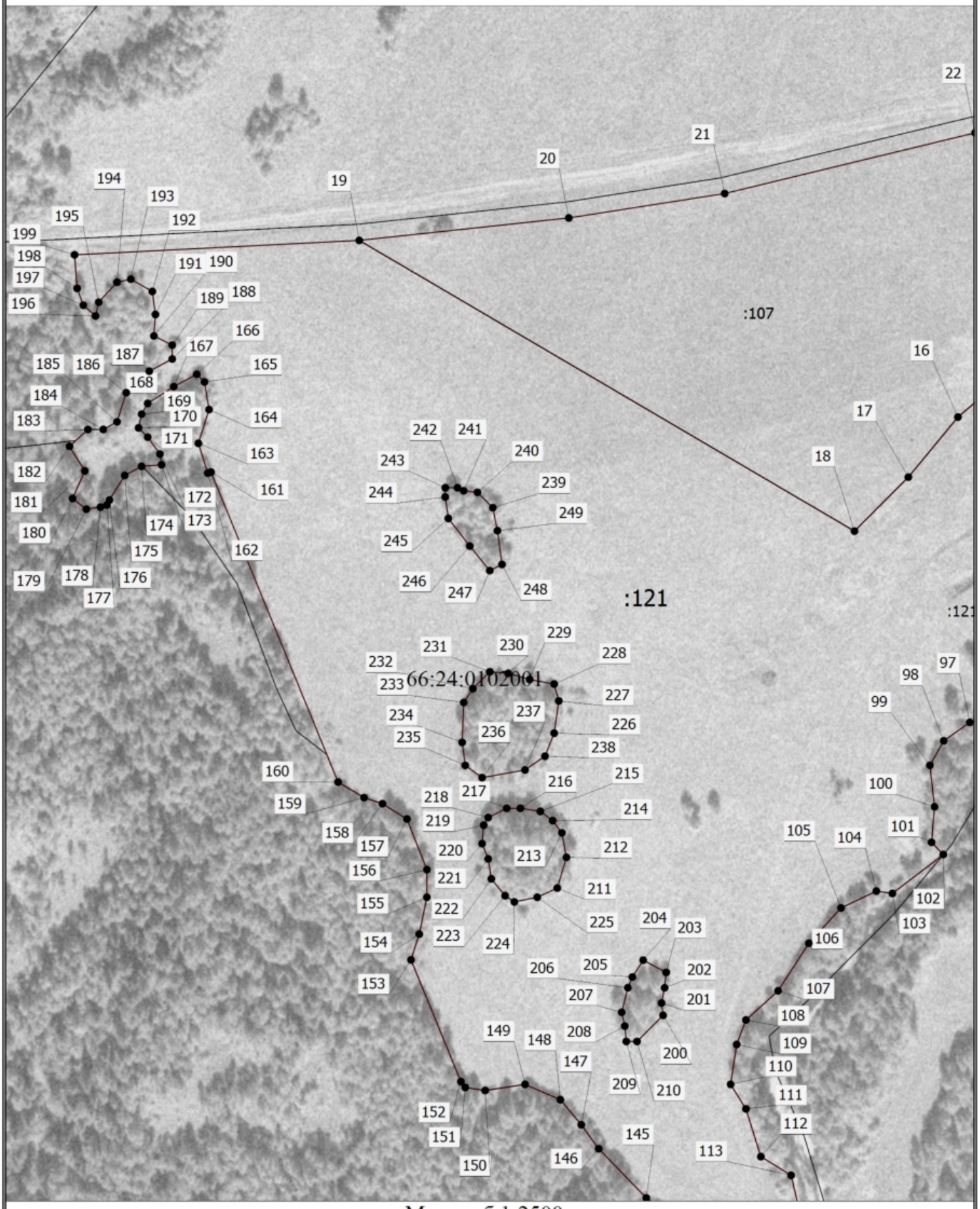

Масштаб 1:2500

Условные обозначения

- - Характерная точка границы, сведения о которой позволяют однозначно определить ее положение на местности

Схема границ земельных участков

1	- Обозначение характерной точки, местоположение которой не изменилось или было уточнено
:1	- Кадастровый номер земельного участка
:153 (1)	- Обозначение контура земельного участка
———	- Существующая часть границы, имеющиеся в ЕГРН сведения о которой достаточны для определения ее местоположения
66:24:0102001	- Номер кадастрового квартала

Схема границ земельных участков

Выносной лист 6

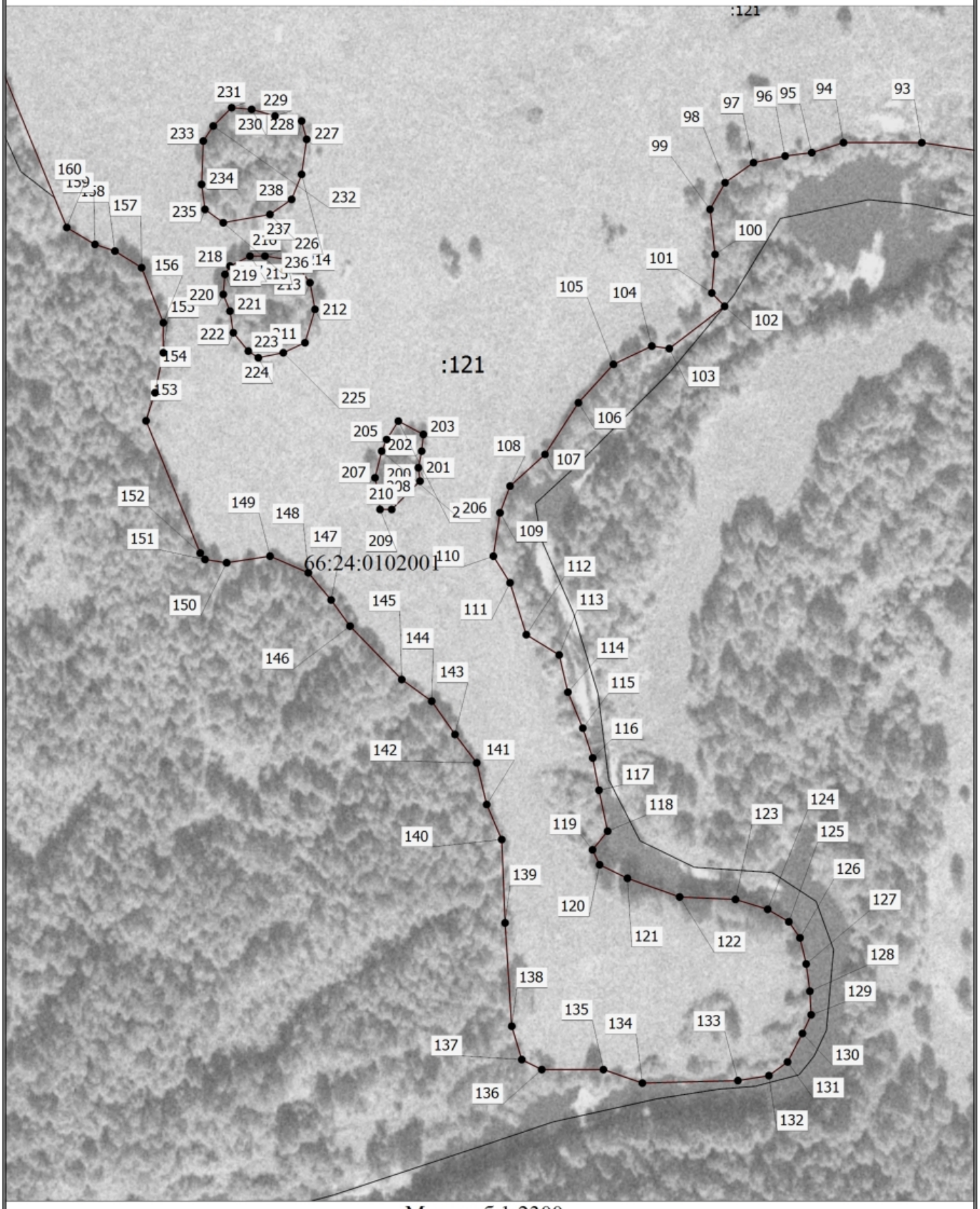

Масштаб 1:2300

Условные обозначения

- - Характерная точка границы, сведения о которой позволяют однозначно определить ее положение на местности

Схема границ земельных участков

1	- Обозначение характерной точки, местоположение которой не изменилось или было уточнено
:1	- Кадастровый номер земельного участка
:153 (1)	- Обозначение контура земельного участка
———	- Существующая часть границы, имеющиеся в ЕГРН сведения о которой достаточны для определения ее местоположения
66:24:0102001	- Номер кадастрового квартала

экз. №2

Управление Федеральной службы государственной регистрации, кадастра и картографии по Свердловской области ул. Крестинского, 50, г. Екатеринбург, 620073 Отдел землеустройства и мониторинга земель	**Представителю** **ООО «Промарсенал»** **Винокуровой К.В.** г. Екатеринбург

Н А К Л А Д Н А Я от 13 февраля 2018 года № 63

№ п/п	Наименование материала	гриф	Ед.изм., объем	Кол-во экз.	Инв. №
1	2	3	4	5	6
1	Планово-картографический материал в МСК-66 (выборка) Ортофотопланы масштаба 1:10000 Слободо-Туринский район, 2006 года созданич	ДСП	CD диск 160 МБ	1	22/2223

Начальник отдела землеустройства и мониторинга земель Управления _____ **Н.М. Коробкова**

выдал _____ Т.И. Дойникова
получил _____ К.В. Винокурова

Выписано в двух экз.
экз. №1 в дело
экз. №2 в адрес